



BOLETIM DE MONITORAMENTO DOS  
RESERVATÓRIOS DO RIO SÃO  
FRANCISCO

v.12, n.5. mai. 2017

**República Federativa do Brasil**

Michel Temer

Presidente da República

**Ministério do Meio Ambiente – MMA**

José Sarney Filho

Ministro

**Agência Nacional de Águas – ANA**

**Diretoria Colegiada**

Vicente Andreu Guillo (Diretor-Presidente)

Paulo Lopes Varella Neto

João Gilberto Lotufo Conejo

Gisela Damm Forattini

Ney Maranhão

**Superintendência de Operações e Eventos Críticos**

Joaquim Guedes Corrêa Gondim Filho

# **BOLETIM DE MONITORAMENTO DOS RESERVATÓRIOS DO RIO SÃO FRANCISCO**



## **Comitê de Editoração**

Presidente: João Gilberto Lotufo Conejo

Membros:

Joaquim Guedes Correa Gondim Filho

Ricardo Medeiros de Andrade

Reginaldo Pereira Miguel

Sérgio Rodrigues Ayrimoraes Soares

Mayui Vieira Guimarães Scafura

Preparação dos originais: Edmilson Silva Pinto

Revisor de texto: Antonio Augusto Lima

Projeto gráfico: SOE

Os conceitos emitidos nesta publicação são de inteira responsabilidade dos autores.

Exemplares desta publicação podem ser solicitados para:

Agência Nacional de Águas – ANA

Centro de Documentação

Setor Policial Sul– Área 5, Quadra 3, Bloco L

70610-200 Brasília – DF

Fone: (61) 2109-5396

Fax: (61) 2109-5265

Endereço eletrônico: <http://www.ana.gov.br>

Correio eletrônico: [cedoc@ana.gov.br](mailto:cedoc@ana.gov.br)

©Agência Nacional de Águas 2017

Todos os direitos reservados.

É permitida a reprodução de dados e de informações contidas nesta publicação, desde que citada a fonte.

Catálogo na fonte – CEDOC – Biblioteca

A265b Agência Nacional de Águas (Brasil)

Boletim de Monitoramento dos Reservatórios do Rio São Francisco / Agência Nacional de Águas, Superintendência de Operações e Eventos Críticos.

Brasília: ANA, 2017.

Mensal.

1. Administração Pública. 2. Agência Reguladora. 3. Relatório.

4. Agência Nacional de Águas (Brasil).

**CDU 556.18 (81) (047.32)**

## **SUMÁRIO:**

Bacia hidrográfica do rio São Francisco .....	06
-Comportamento hidrológico dos principais reservatórios .....	08
1. Três Marias.....	08
2.Sobradinho.....	10
3.Itaparica.....	12
4.Xingó.....	14

*Fonte de dados: Operador Nacional do Sistema Elétrico – ONS  
Dados sujeitos a posterior consolidação*

## Bacia Hidrográfica do Rio São Francisco



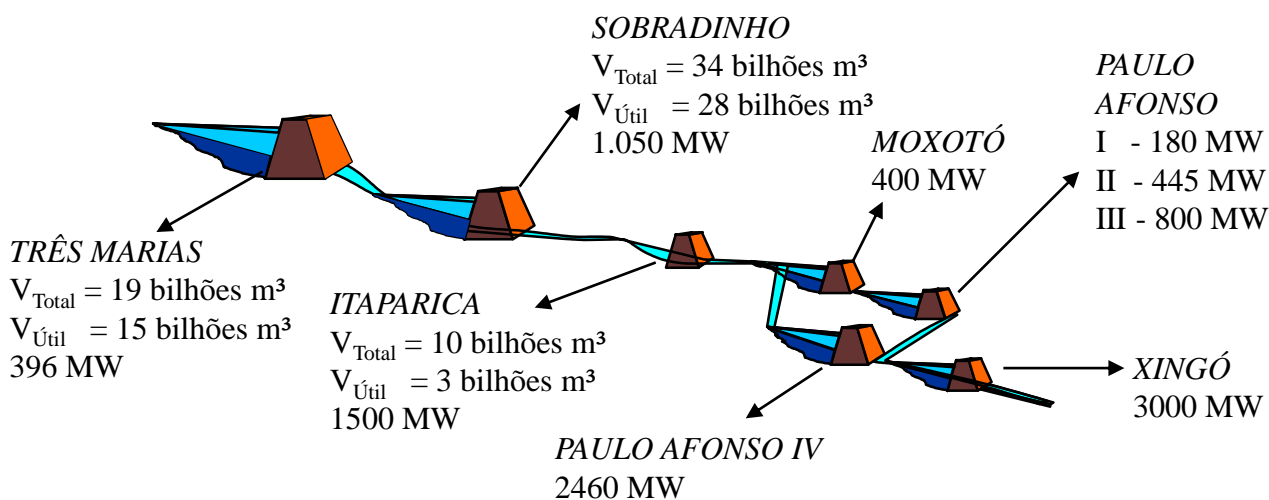
A bacia hidrográfica do Rio São Francisco e sua inserção no território nacional. Principais Usinas Hidrelétricas (UHE's) e postos fluviométricos.

O monitoramento dos reservatórios, como instrumento de gestão dos recursos hídricos, tem a função de realizar o acompanhamento dos seus níveis de água e das vazões afluentes e defluentes, servindo de suporte para a tomada de decisões sobre a sua operação, de forma a permitir o uso múltiplo dos recursos hídricos.

A ANA tem a atribuição de definir e fiscalizar as condições de operação de reservatórios, por agentes públicos e privados, visando garantir os usos múltiplos, conforme estabelecido nos planos de recursos hídricos das respectivas bacias hidrográficas. No caso de reservatórios de aproveitamentos hidrelétricos, tais definições devem ser efetuadas em articulação com o Operador Nacional do Sistema Elétrico – ONS (Lei nº 9.984/2000, art. 4º, inciso XII, § 3º).

O esquema abaixo apresenta as características e um balanço geral da operação, no mês, dos principais reservatórios da bacia do rio São Francisco:

### PRINCIPAIS RESERVATÓRIOS DA BACIA:



### PRINCIPAIS DADOS DOS RESERVATÓRIOS (valores fixos):

Reservatório	Mínimo Operacional		Máximo Operacional		Volume Útil ( $hm^3$ )	Restrições de descarga ( $m^3/s$ )	
	Cota (m)	Vol ( $hm^3$ )	Cota (m)	Vol ( $hm^3$ )		mínima	máxima
Três Marias	549,2	4.250	572,5	19.528	15.278	*500	2.500
Sobradinho	380,5	5.447	392,5	34.116	28.669	1.300	8.000
Itaparica	299,0	7.234	304,0	10.782	3.548	-	-
Moxotó	251,5	1.226	251,5	1.226	-	-	-
Paulo Afonso 1/3	230,3	26	230,3	26	-	-	-
Paulo Afonso 4	251,5	121	251,5	121	-	-	-
Xingó	138,0	3.800	138,0	3.800	-	1.300	8.000

\* maior restrição mínima para Três Marias. Outras restrições mínimas podem ser verificadas no INVENTÁRIO DAS RESTRIÇÕES OPERATIVAS HIDRÁULICAS DOS APROVEITAMENTOS HIDRELÉTRICOS no site do ONS.

SIPO - SISTEMA DE INFORMAÇÕES DO POTENCIAL HIDRELÉTRICO BRASILEIRO

### SITUAÇÃO DOS RESERVATÓRIOS:

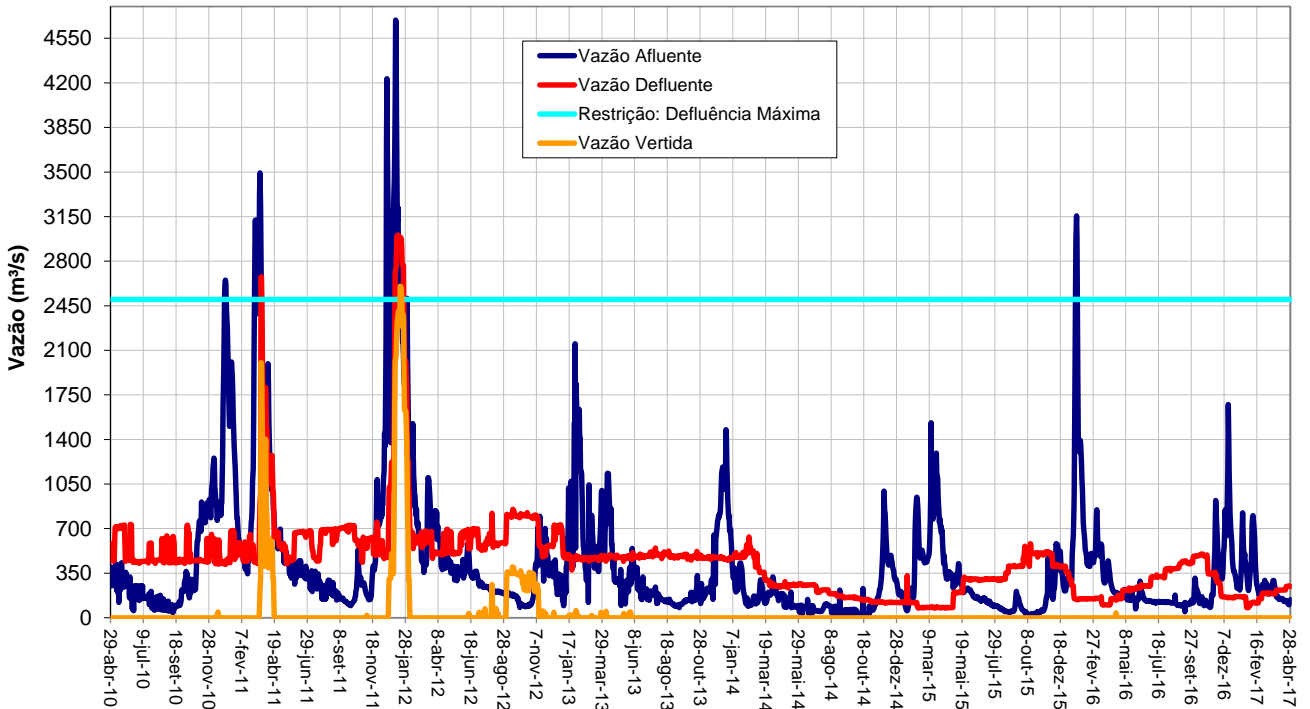
Reservatório	Situação em 01/04/2017				Situação em 30/04/2017			
	Cota (m)	Vol. Acum. ( $hm^3$ )	Vol. Útil Acum. ( $hm^3$ )	% Vol. Útil	Cota (m)	Vol. Acum. ( $hm^3$ )	Vol. Útil Acum. ( $hm^3$ )	% Vol. Útil
Três Marias	559,90	9.354	5.104	<b>33,41</b>	559,52	9.127	4.877	<b>31,92</b>
Sobradinho	383,74	9.873	4.426	<b>15,44</b>	383,77	9.922	4.475	<b>15,61</b>
Itaparica	299,88	7.786	552	<b>15,55</b>	300,05	7.896	662	<b>18,65</b>
Moxotó	251,51	-	-	-	251,25	-	-	-
Paulo Afonso 1/3	229,91	-	-	-	229,91	-	-	-
Paulo Afonso 4	251,35	-	-	-	250,94	-	-	-
Xingó	137,70	-	-	-	137,3	-	-	-

# Comportamento hidrológico dos principais reservatórios

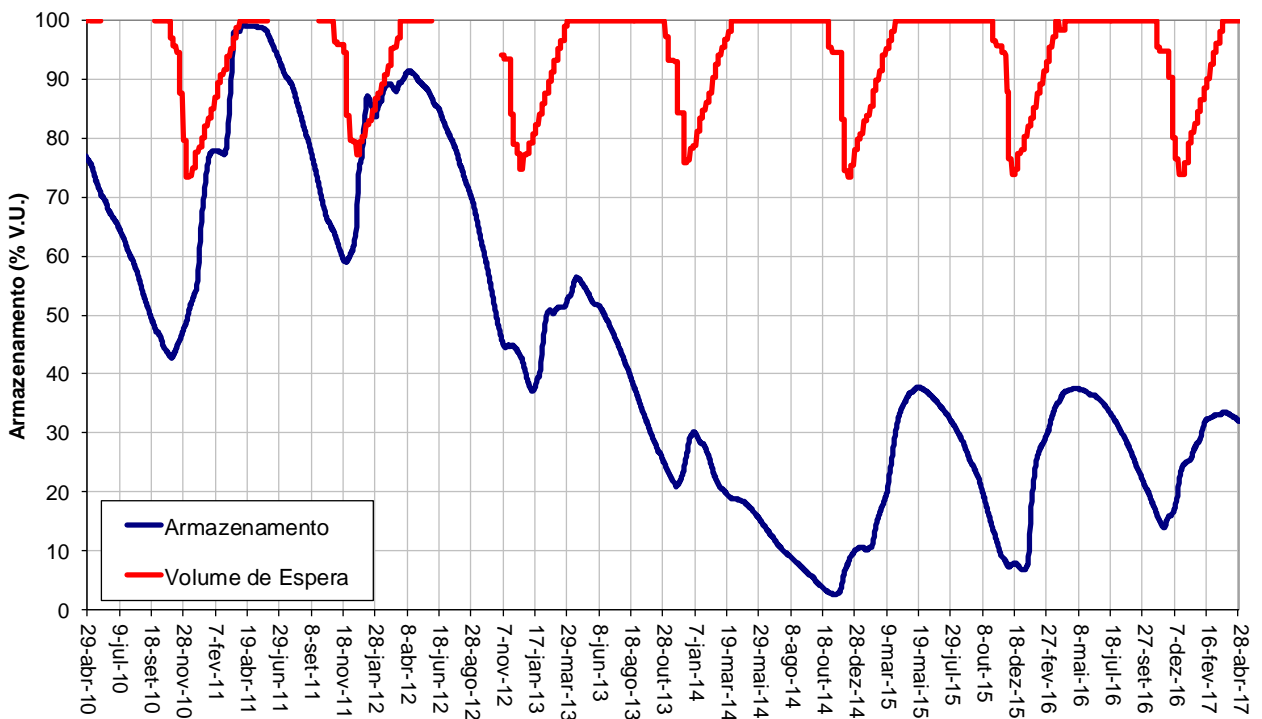
## 1. Três Marias

Período: Abril de 2010 a Abril de 2017

### TRÊS MARIAS - VAZÕES



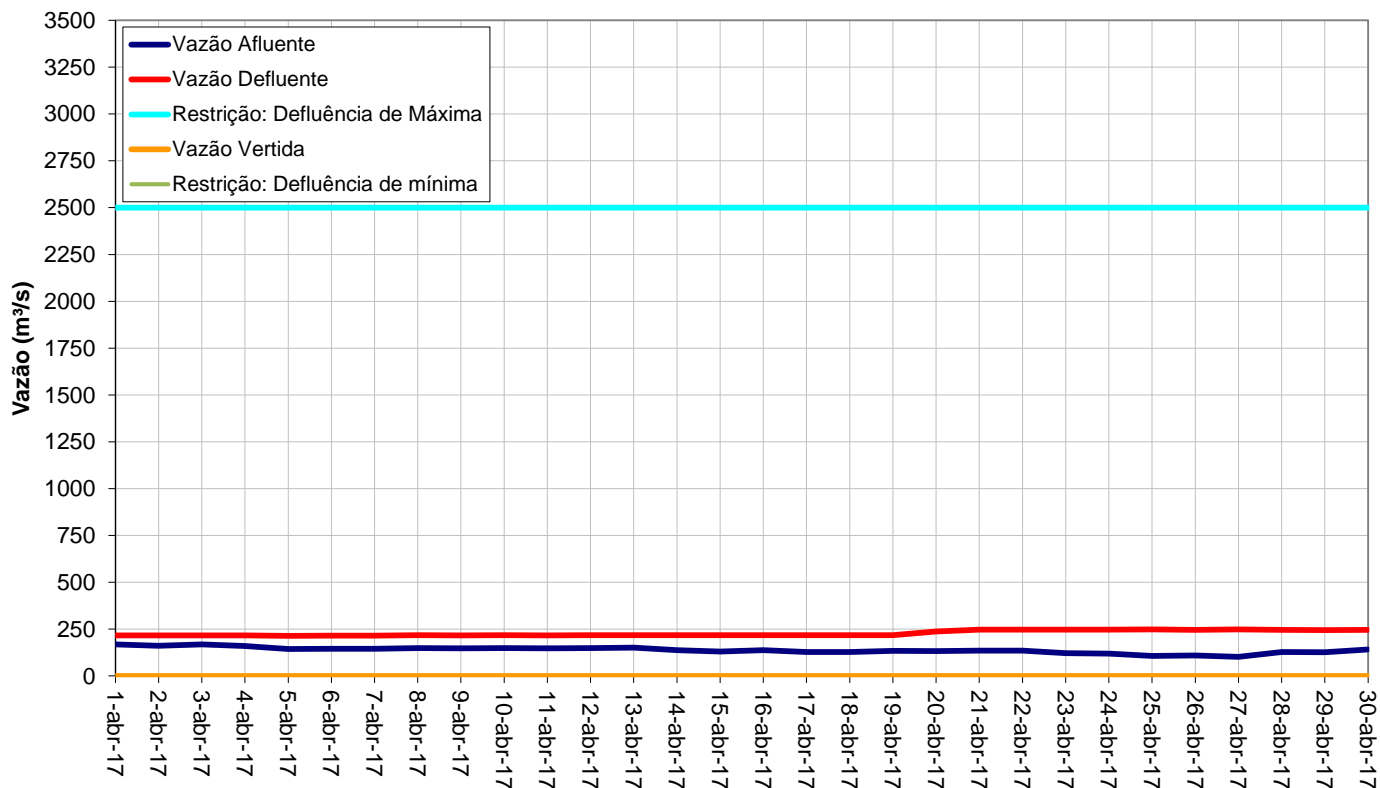
### TRÊS MARIAS - VOLUME ACUMULADO



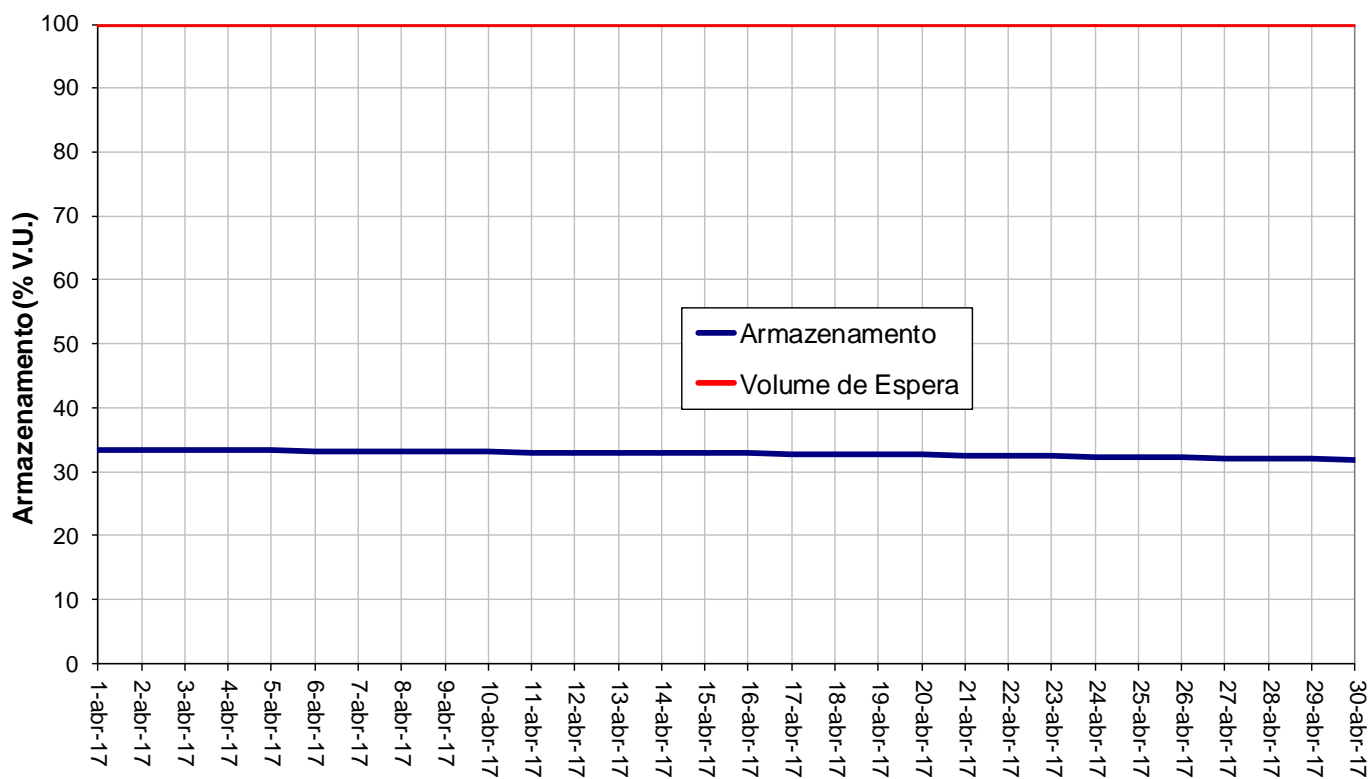


Período: Abril de 2017

### TRÊS MARIAS - VAZÕES



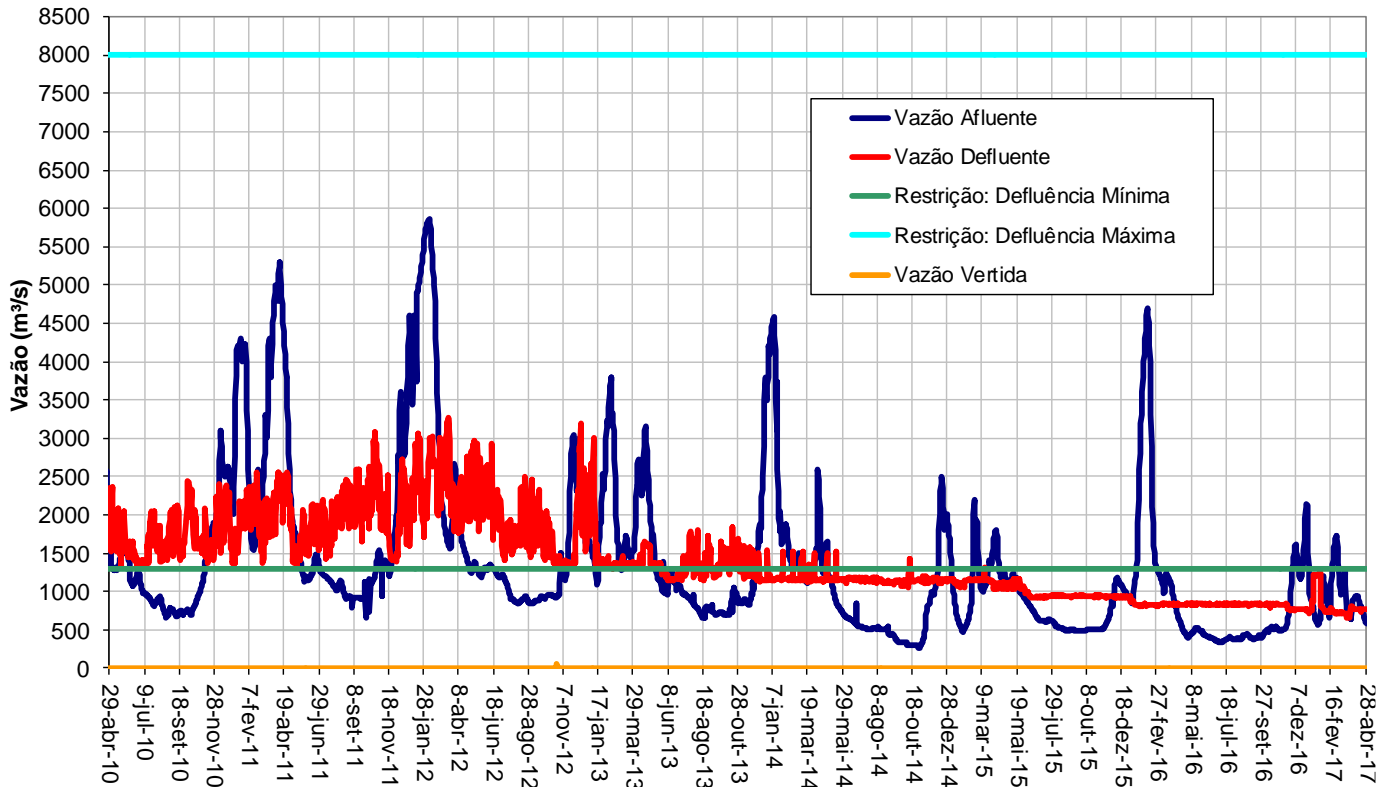
### TRÊS MARIAS - VOLUME ACUMULADO



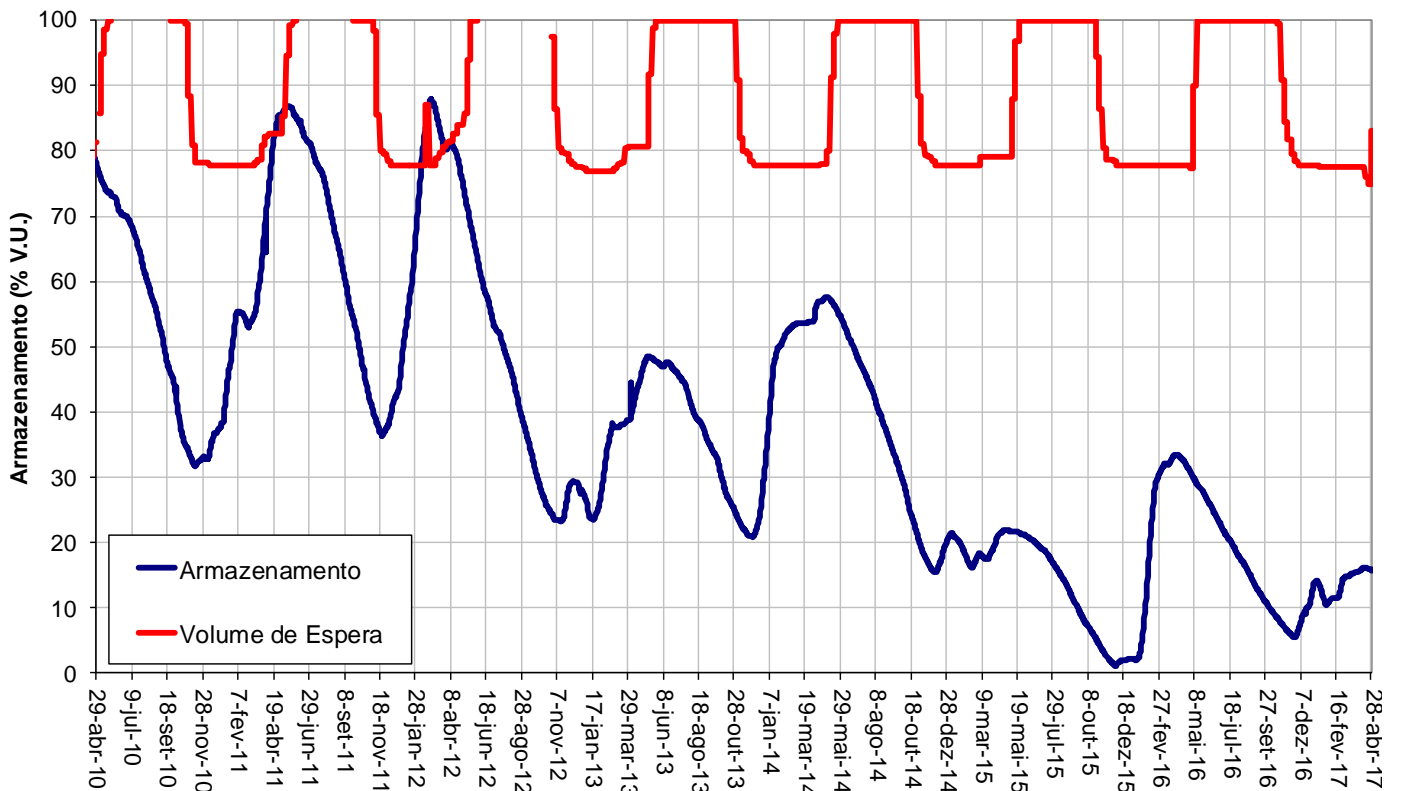
## 2. Sobradinho

Período: Abril de 2010 a Abril de 2017

### SOBRADINHO - VAZÕES

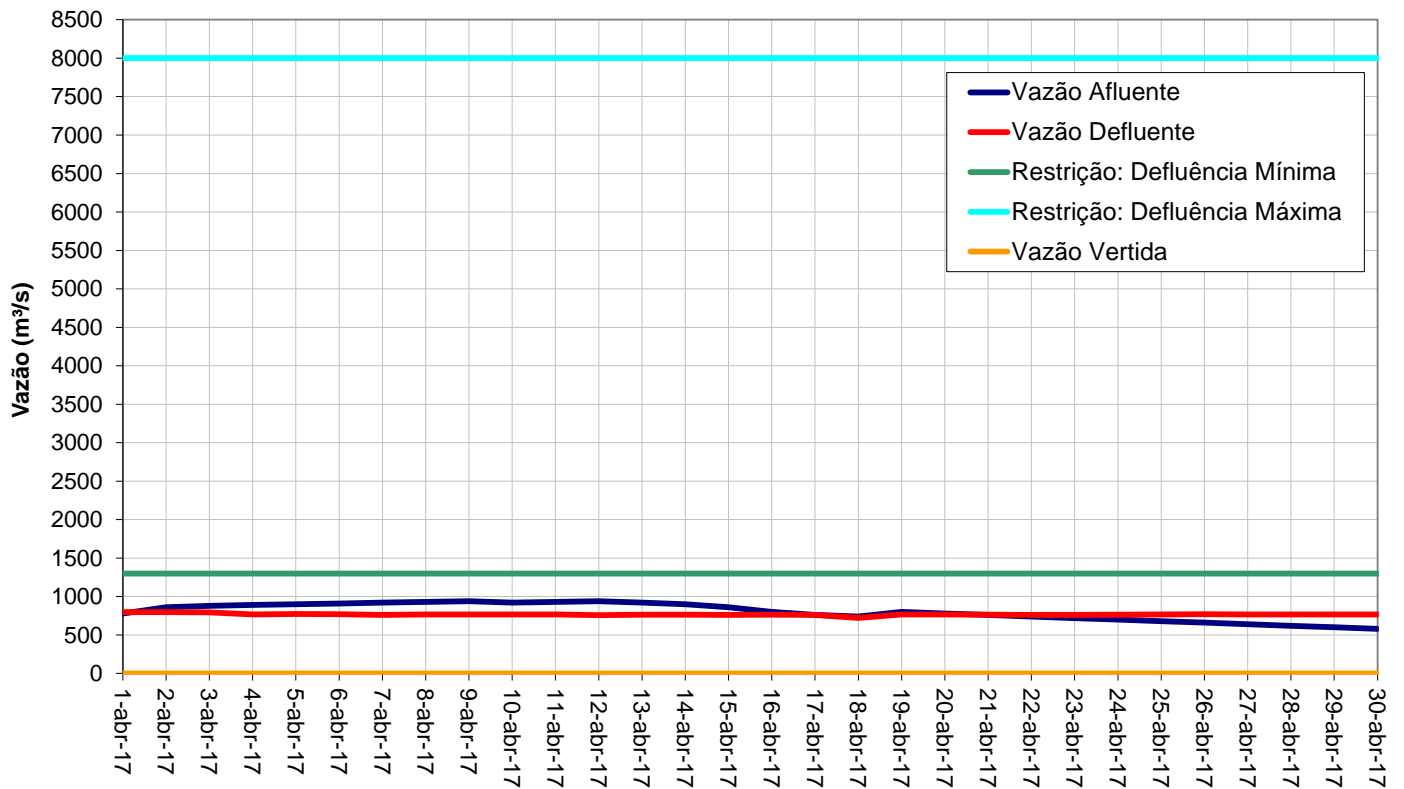


### SOBRADINHO - VOLUME ARMAZENADO

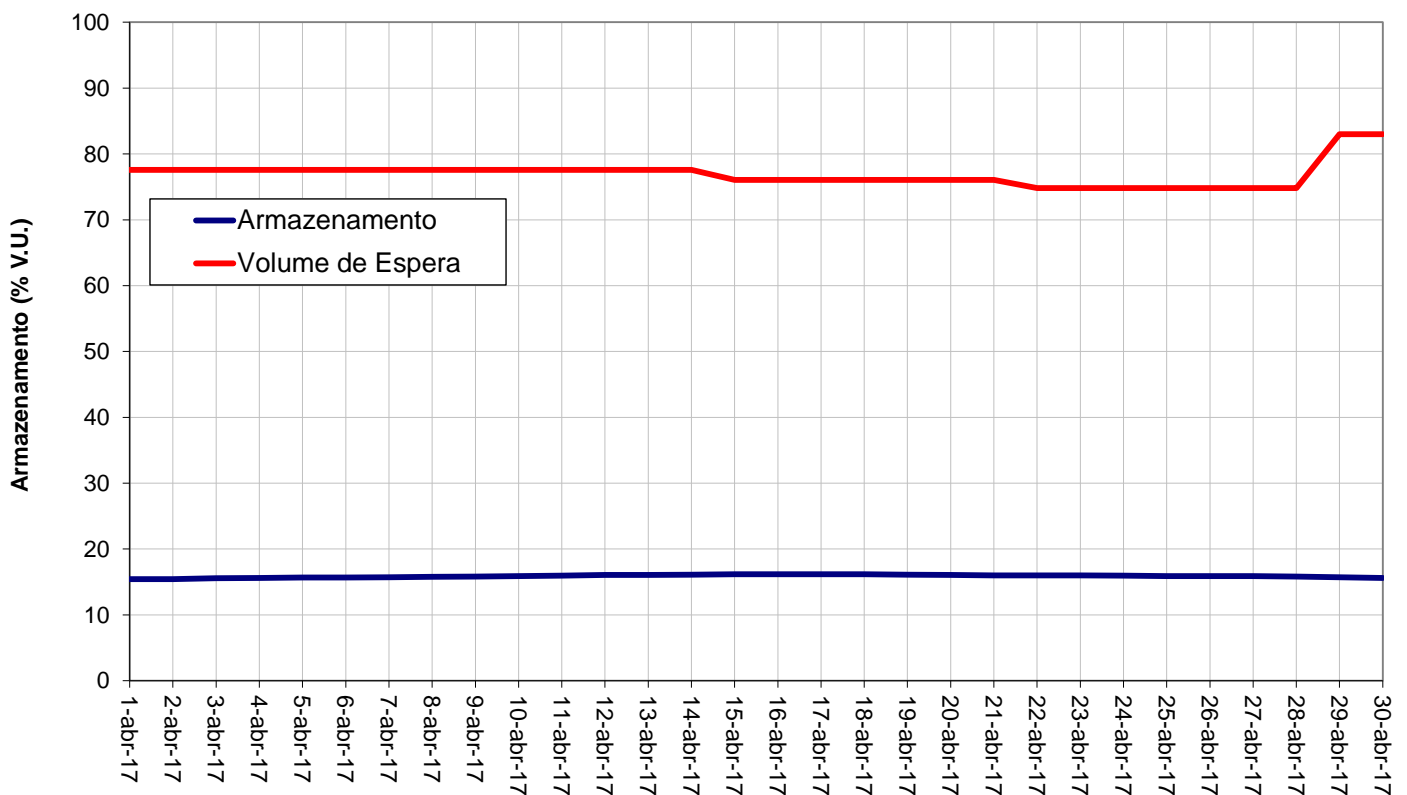


Período: Abril de 2017

### SOBRADINHO - VAZÕES



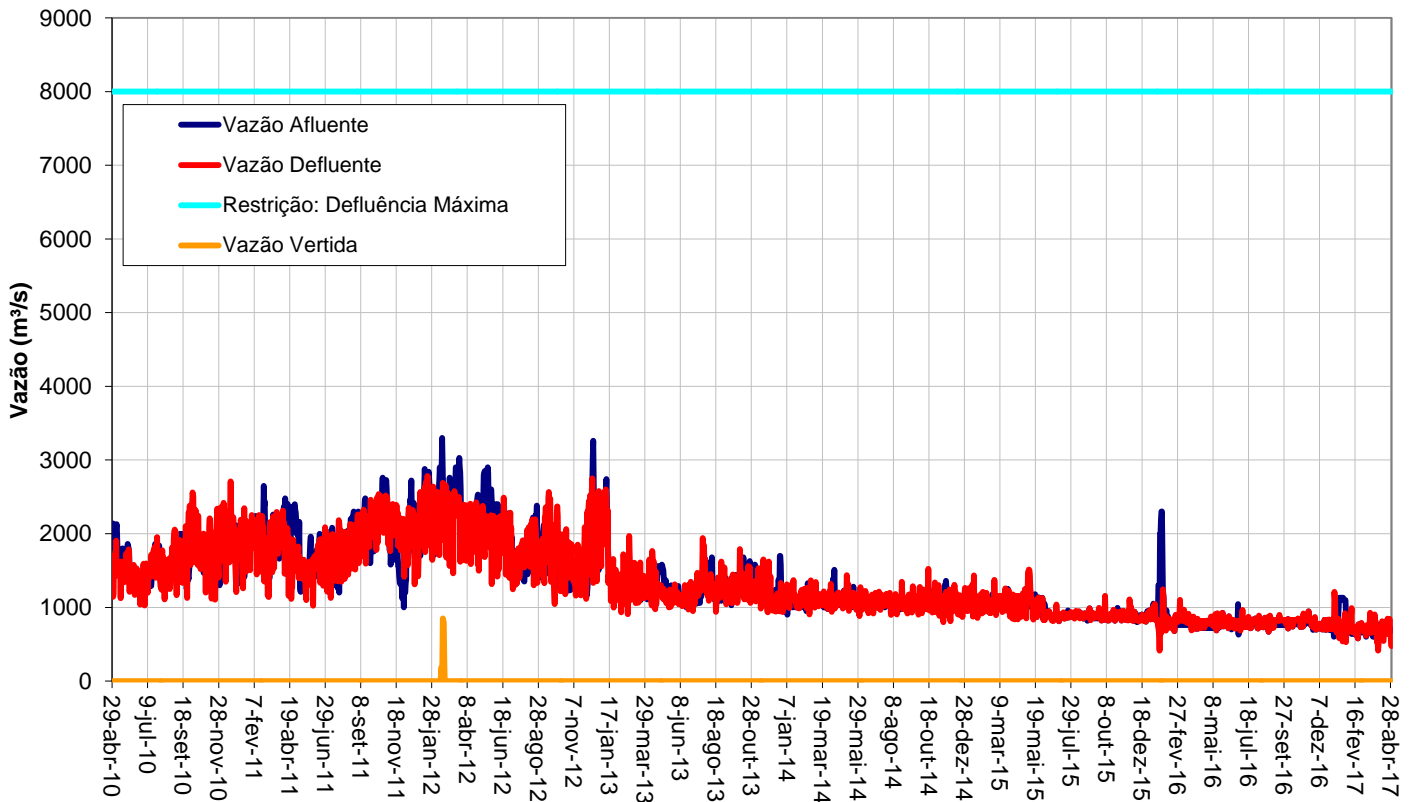
### SOBRADINHO - VOLUME ACUMULADO



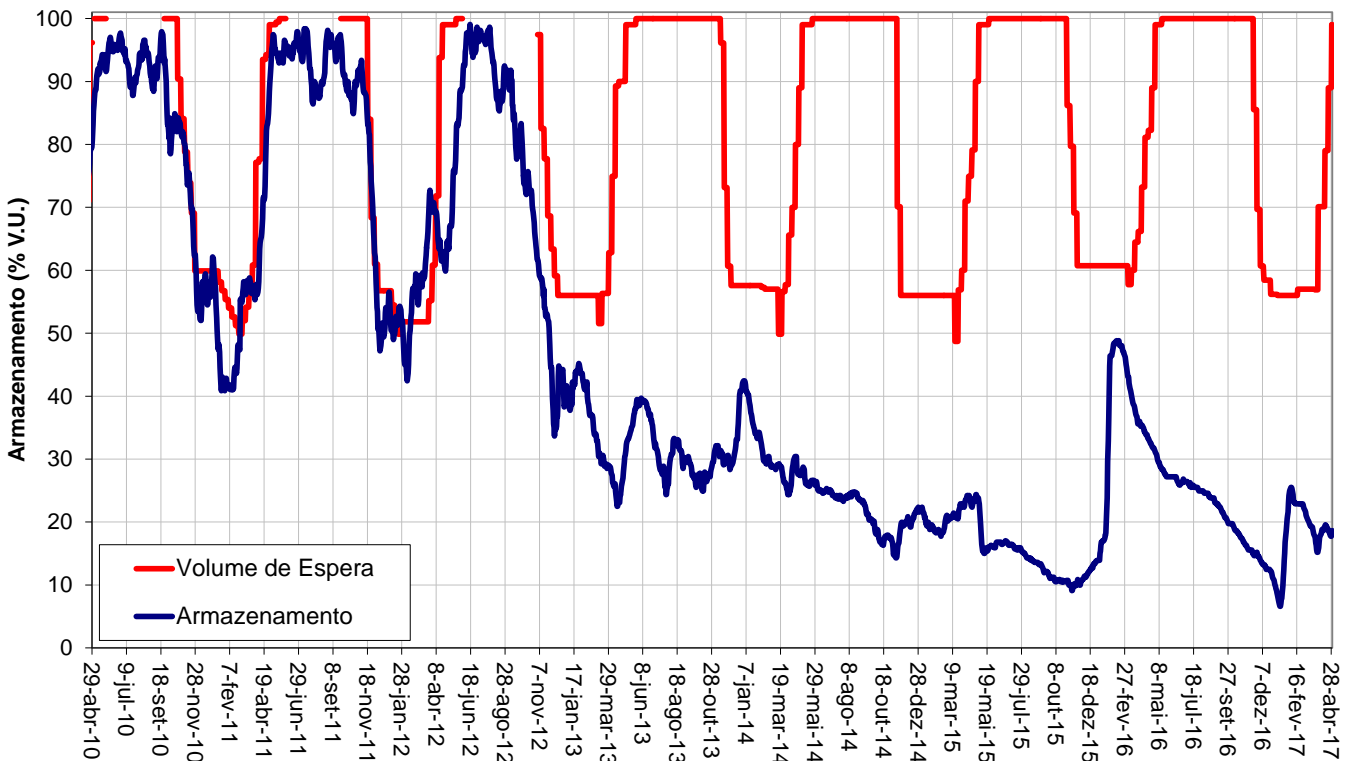
### 3. Itaparica

Período: Abril de 2010 a Abril de 2017

#### ITAPARICA - VAZÕES

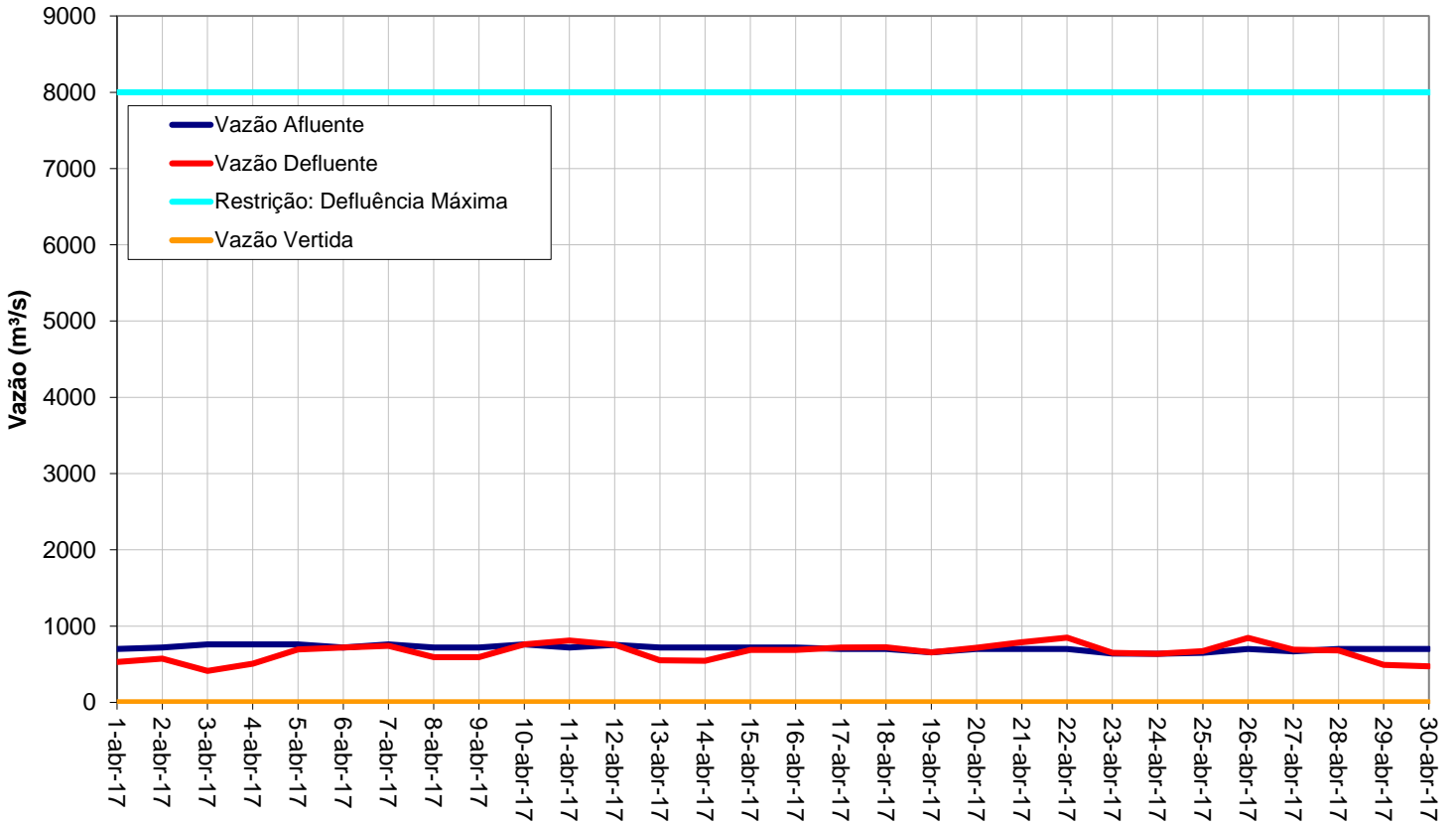


#### ITAPARICA - VOLUME ACUMULADO

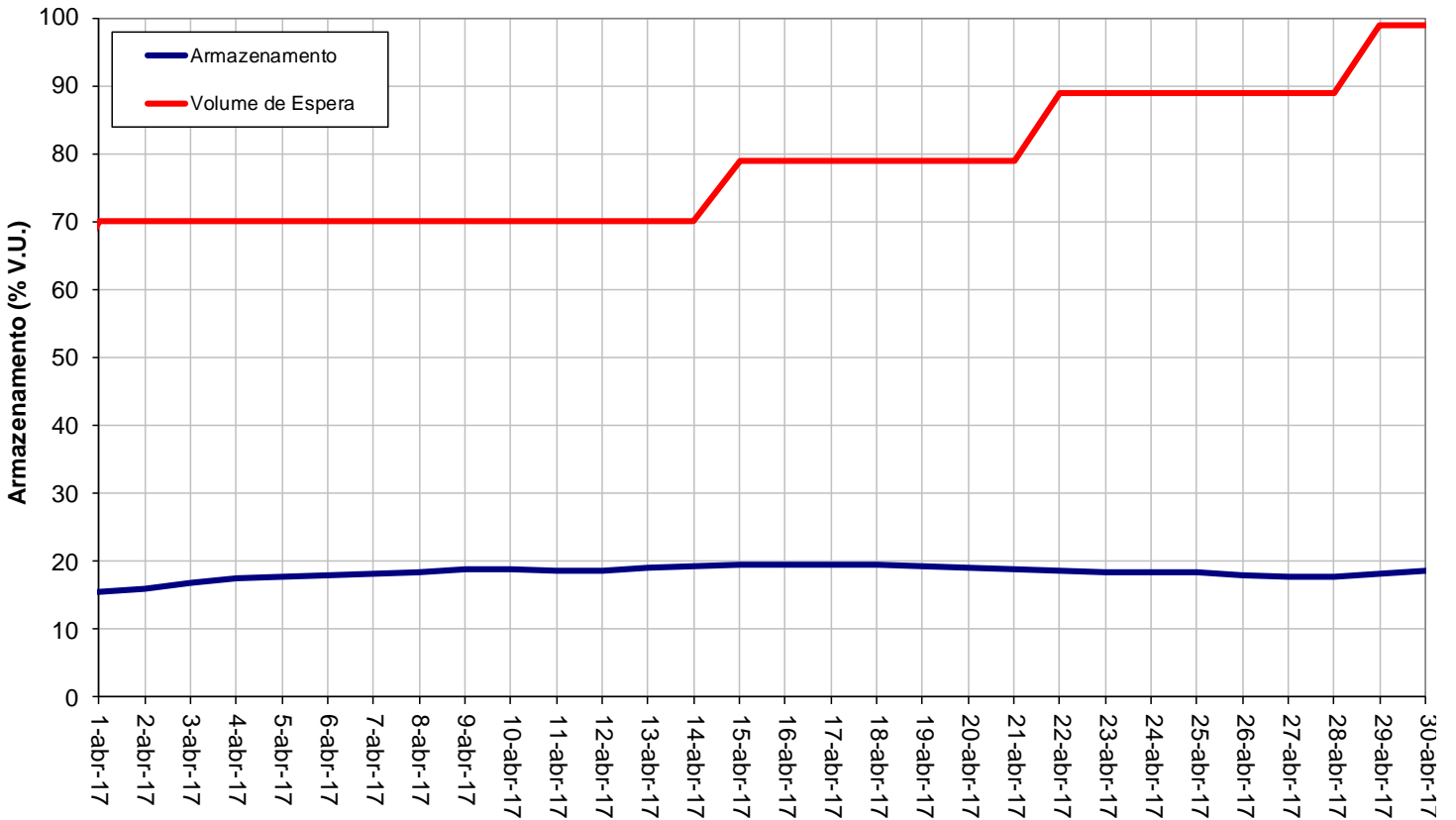


Período: Abril de 2017

### ITAPARICA - VAZÕES



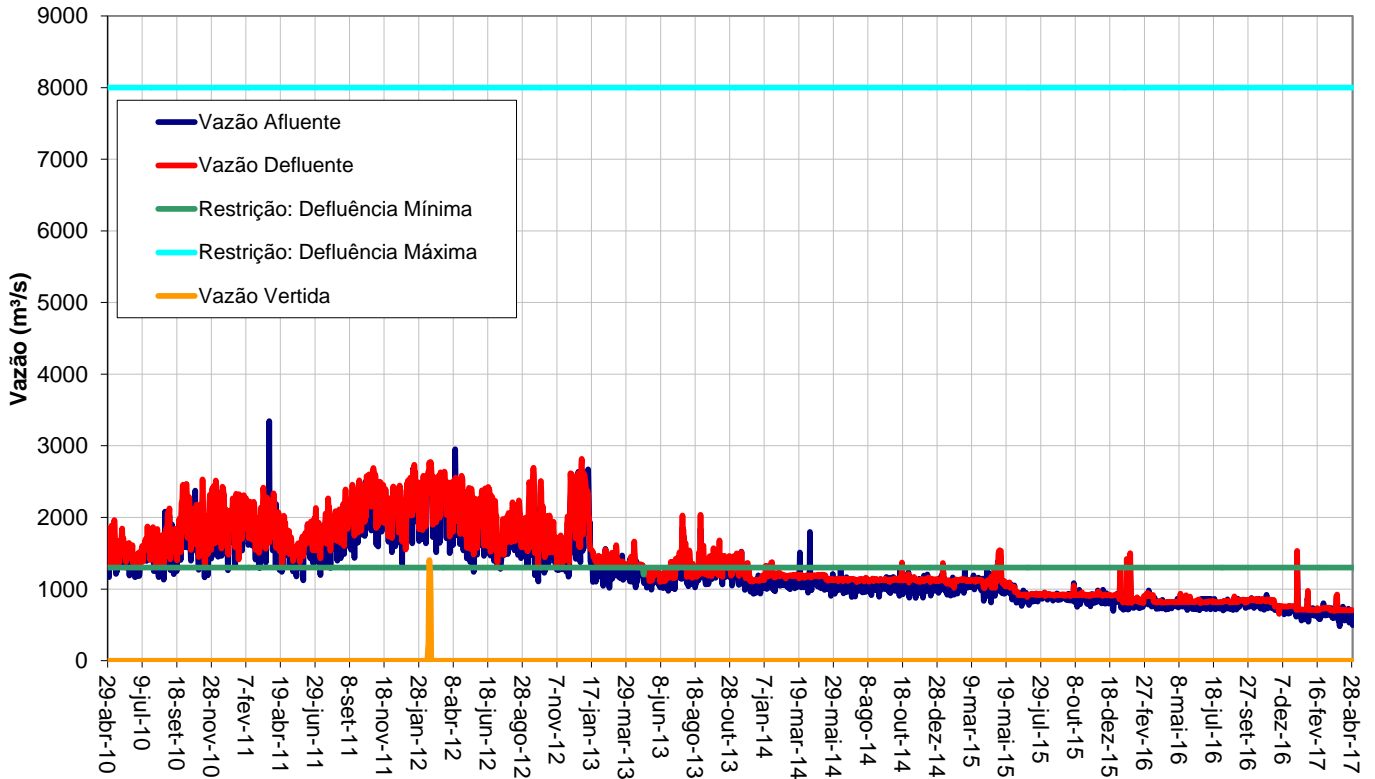
### ITAPARICA - VOLUME ACUMULADO



## 4. Xingó

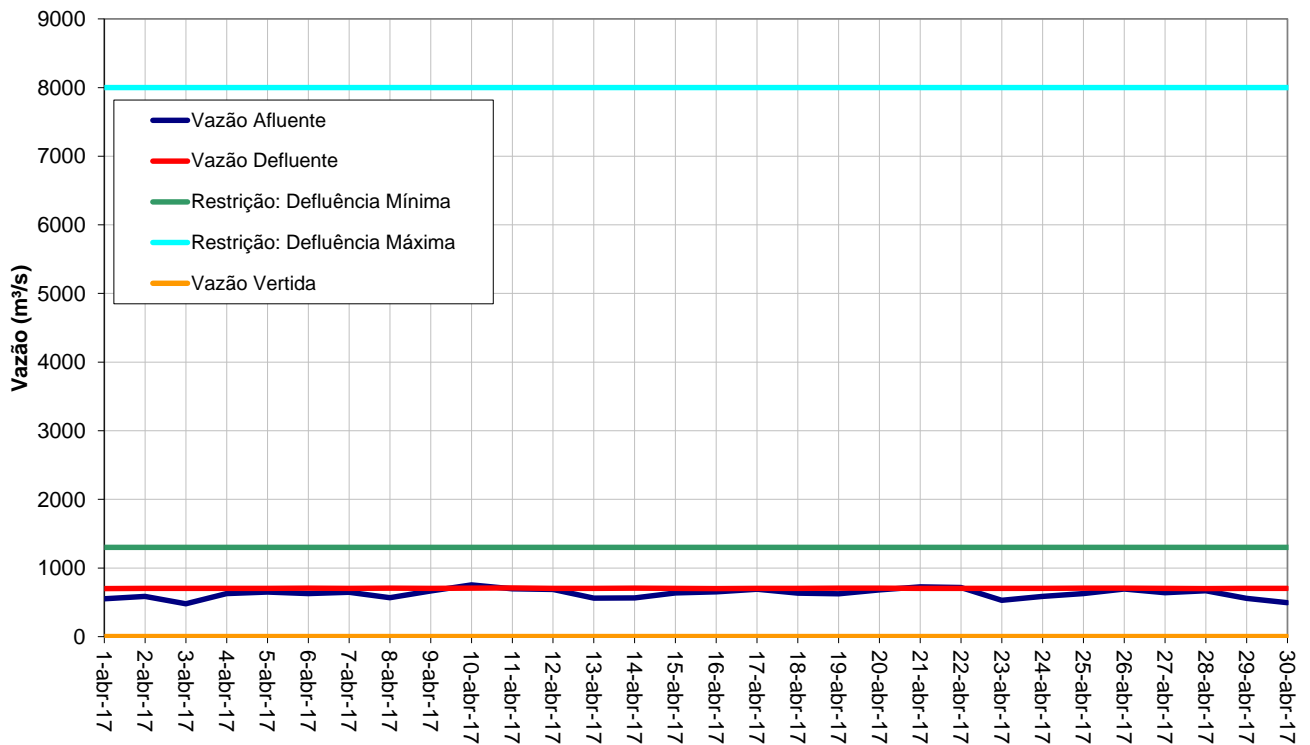
Período: Abril de 2010 a Abril de 2017

### XINGÓ - VAZÕES



Período: Abril de 2017

### XINGÓ - VAZÕES



**VAZÕES NATURAIS MÉDIAS - abril-17**

<b>Reservatório</b>	<b>Vazões Naturais Médias (m<sup>3</sup>/s)</b>	<b>MLT (%)</b>	<b>MLT (m<sup>3</sup>/s)</b>
TRÊS MARIAS	166	22%	745
SOBRADINHO	920	25%	3.715
ITAPARICA	931	23%	4.025
XINGÓ	936	23%	4.095