



BOLETIM DE MONITORAMENTO DOS
RESERVATÓRIOS DO RIO SÃO
FRANCISCO

v.12, n.02. fev. 2017

República Federativa do Brasil

Michel Temer

Presidente da República

Ministério do Meio Ambiente – MMA

José Sarney Filho

Ministro

Agência Nacional de Águas – ANA

Diretoria Colegiada

Vicente Andreu Guillo (Diretor-Presidente)

Paulo Lopes Varella Neto

João Gilberto Lotufo Conejo

Gisela Damm Forattini

Ney Maranhão

Superintendência de Operações e Eventos Críticos

Joaquim Guedes Corrêa Gondim Filho

BOLETIM DE MONITORAMENTO DOS RESERVATÓRIOS DO RIO SÃO FRANCISCO



Comitê de Editoração

Presidente: João Gilberto Lotufo Conejo

Membros:

Joaquim Guedes Correa Gondim Filho

Ricardo Medeiros de Andrade

Reginaldo Pereira Miguel

Sérgio Rodrigues Ayrimoraes Soares

Mayui Vieira Guimarães Scafura

Preparação dos originais: Edmilson Silva Pinto

Revisor de texto: Antonio Augusto Lima

Projeto gráfico: SOE

Os conceitos emitidos nesta publicação são de inteira responsabilidade dos autores.

Exemplares desta publicação podem ser solicitados para:

Agência Nacional de Águas – ANA

Centro de Documentação

Setor Policial Sul– Área 5, Quadra 3, Bloco L

70610-200 Brasília – DF

Fone: (61) 2109-5396

Fax: (61) 2109-5265

Endereço eletrônico: <http://www.ana.gov.br>

Correio eletrônico: cedoc@ana.gov.br

©Agência Nacional de Águas 2017

Todos os direitos reservados.

É permitida a reprodução de dados e de informações contidas nesta publicação, desde que citada a fonte.

Catálogo na fonte – CEDOC – Biblioteca

A265b Agência Nacional de Águas (Brasil)

Boletim de Monitoramento dos Reservatórios do Rio São Francisco / Agência Nacional de Águas, Superintendência de Operações e Eventos Críticos.

Brasília: ANA, 2017.

Mensal.

1. Administração Pública. 2. Agência Reguladora. 3. Relatório.
4. Agência Nacional de Águas (Brasil).

CDU 556.18 (81) (047.32)

SUMÁRIO:

Bacia hidrográfica do rio São Francisco	06
-Comportamento hidrológico dos principais reservatórios	08
1. Três Marias.....	08
2.Sobradinho.....	10
3.Itaparica.....	12
4.Xingó.....	14

*Fonte de dados: Operador Nacional do Sistema Elétrico – ONS
Dados sujeitos a posterior consolidação*

Bacia Hidrográfica do Rio São Francisco



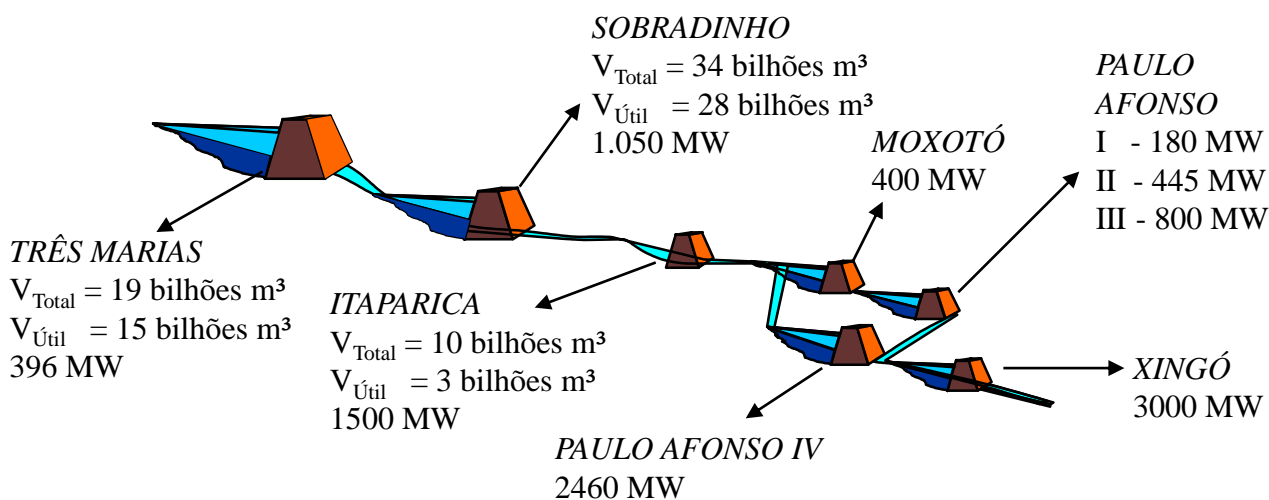
A bacia hidrográfica do Rio São Francisco e sua inserção no território nacional. Principais Usinas Hidrelétricas (UHE's) e postos fluviométricos.

O monitoramento dos reservatórios, como instrumento de gestão dos recursos hídricos, tem a função de realizar o acompanhamento dos seus níveis de água e das vazões afluentes e defluentes, servindo de suporte para a tomada de decisões sobre a sua operação, de forma a permitir o uso múltiplo dos recursos hídricos.

A ANA tem a atribuição de definir e fiscalizar as condições de operação de reservatórios, por agentes públicos e privados, visando garantir os usos múltiplos, conforme estabelecido nos planos de recursos hídricos das respectivas bacias hidrográficas. No caso de reservatórios de aproveitamentos hidrelétricos, tais definições devem ser efetuadas em articulação com o Operador Nacional do Sistema Elétrico – ONS (Lei nº 9.984/2000, art. 4º, inciso XII, § 3º).

O esquema abaixo apresenta as características e um balanço geral da operação, no mês, dos principais reservatórios da bacia do rio São Francisco:

PRINCIPAIS RESERVATÓRIOS DA BACIA:



PRINCIPAIS DADOS DOS RESERVATÓRIOS (valores fixos):

Reservatório	Mínimo Operacional		Máximo Operacional		Volume Útil (hm^3)	Restrições de descarga (m^3/s)	
	Cota (m)	Vol (hm^3)	Cota (m)	Vol (hm^3)		mínima	máxima
Três Marias	549,2	4.250	572,5	19.528	15.278	*500	2.500
Sobradinho	380,5	5.447	392,5	34.116	28.669	1.300	8.000
Itaparica	299,0	7.234	304,0	10.782	3.548	-	-
Moxotó	251,5	1.226	251,5	1.226	-	-	-
Paulo Afonso 1/3	230,3	26	230,3	26	-	-	-
Paulo Afonso 4	251,5	121	251,5	121	-	-	-
Xingó	138,0	3.800	138,0	3.800	-	1.300	8.000

* maior restrição mínima para Três Marias. Outras restrições mínimas podem ser verificadas no INVENTÁRIO DAS RESTRIÇÕES OPERATIVAS HIDRÁULICAS DOS APROVEITAMENTOS HIDRELÉTRICOS no site do ONS.

SIPO - SISTEMA DE INFORMAÇÕES DO POTENCIAL HIDRELÉTRICO BRASILEIRO

SITUAÇÃO DOS RESERVATÓRIOS:

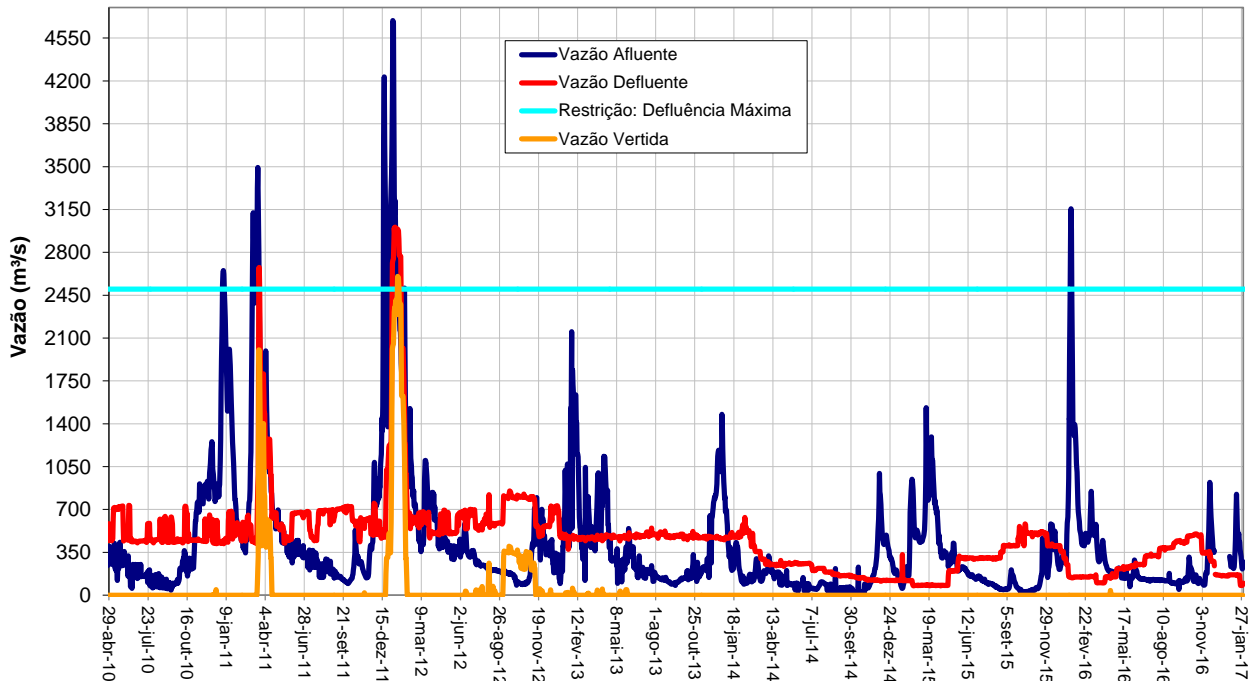
Reservatório	Situação em 01/01/2017				Situação em 31/01/2017			
	Cota (m)	Vol. Acum. (hm^3)	Vol. Útil Acum. (hm^3)	% Vol. Útil	Cota (m)	Vol. Acum. (hm^3)	Vol. Útil Acum. (hm^3)	% Vol. Útil
Três Marias	557,69	8.059	3.809	24,93	558,645	8.610	4.360	28,54
Sobradinho	383,28	9.151	3.704	12,92	382,84	8.489	3.042	10,61
Itaparica	299,59	7.601	367	10,34	300,35	8.093	859	24,20
Moxotó	251,40	-	-	-	251,31	-	-	-
Paulo Afonso 1/3	229,84	-	-	-	229,93	-	-	-
Paulo Afonso 4	251,24	-	-	-	251,26	-	-	-
Xingó	137,66	-	-	-	137,5	-	-	-

Comportamento hidrológico dos principais reservatórios

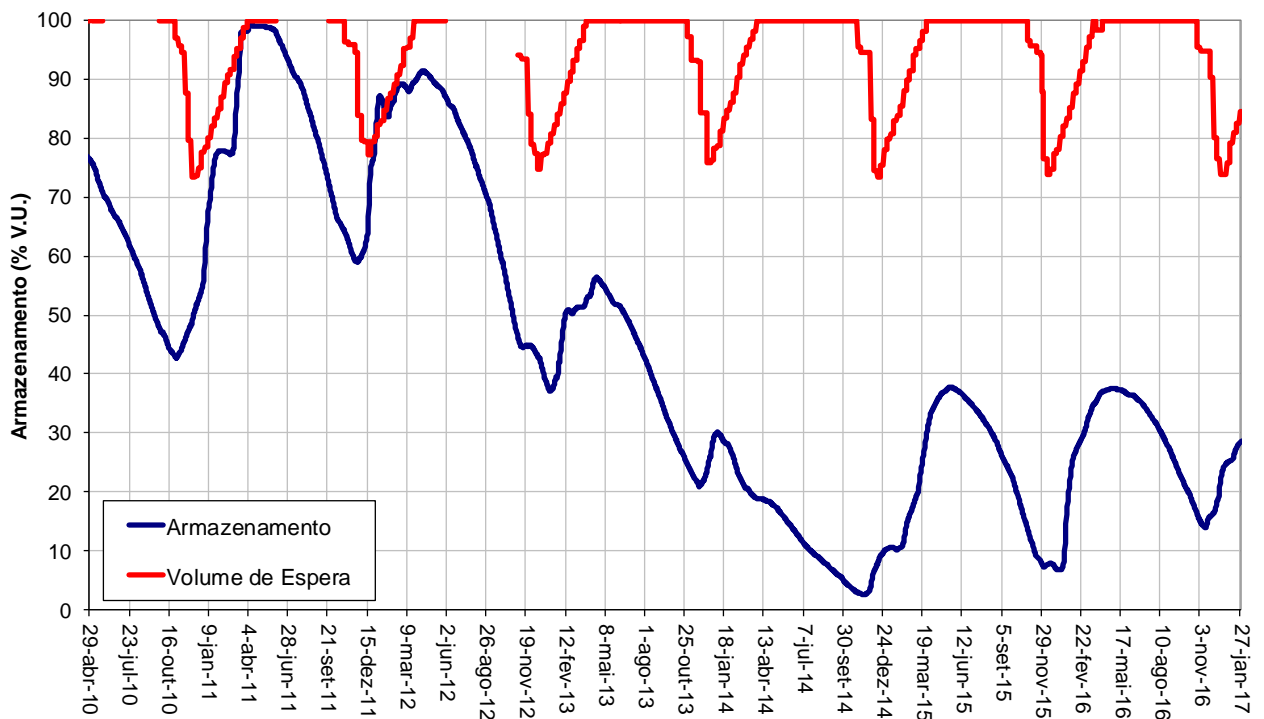
1. Três Marias

Período: Abril de 2010 a Janeiro de 2017

TRÊS MARIAS - VAZÕES

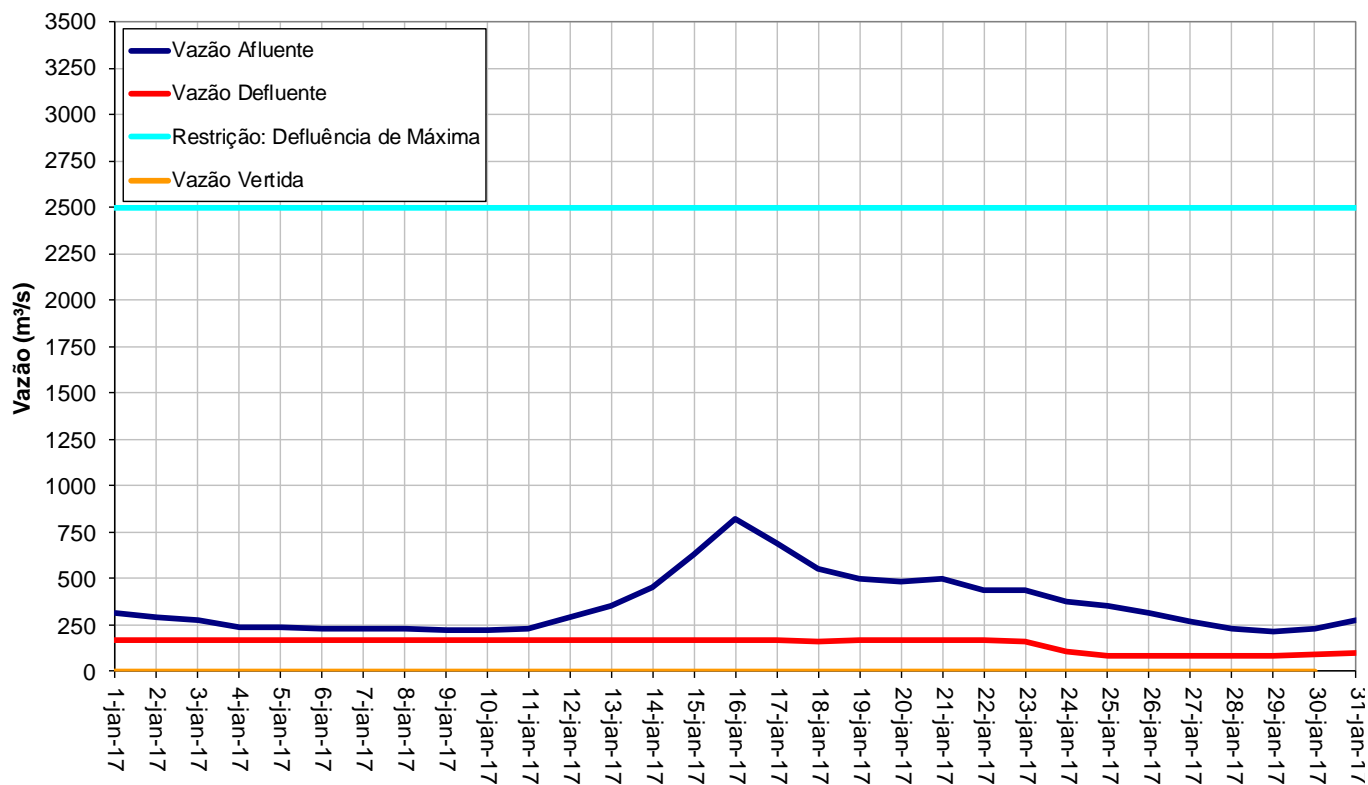


TRÊS MARIAS - VOLUME ACUMULADO

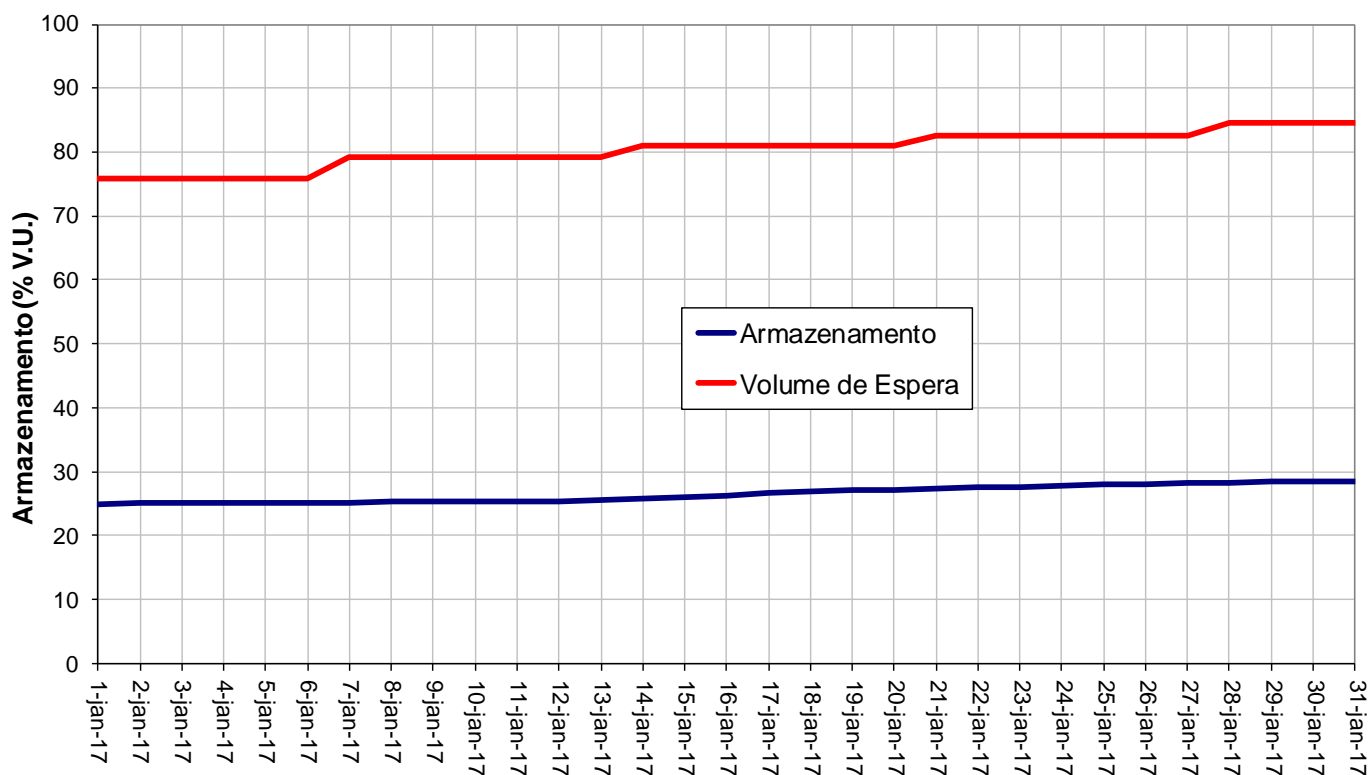


Período: Janeiro de 2017

TRÊS MARIAS - VAZÕES



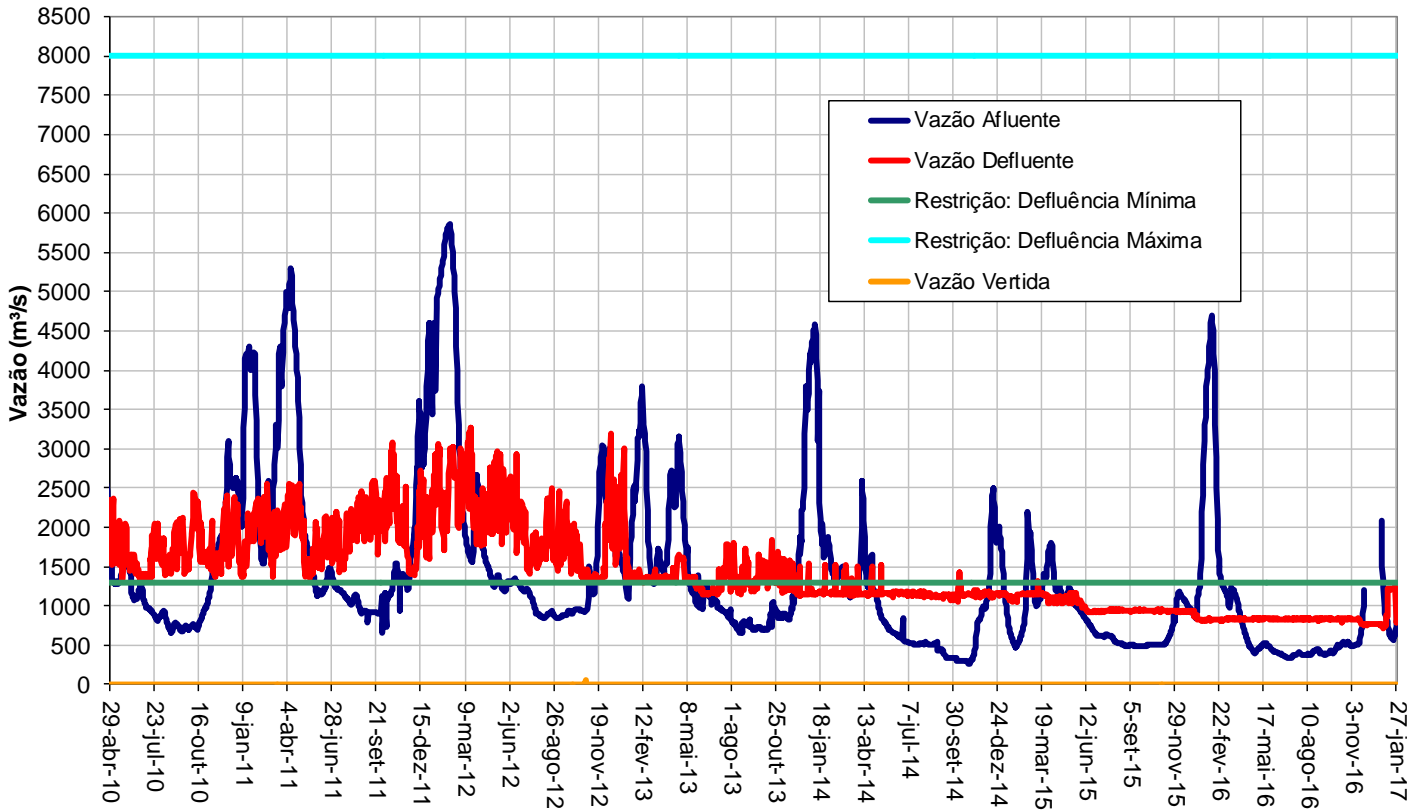
TRÊS MARIAS - VOLUME ACUMULADO



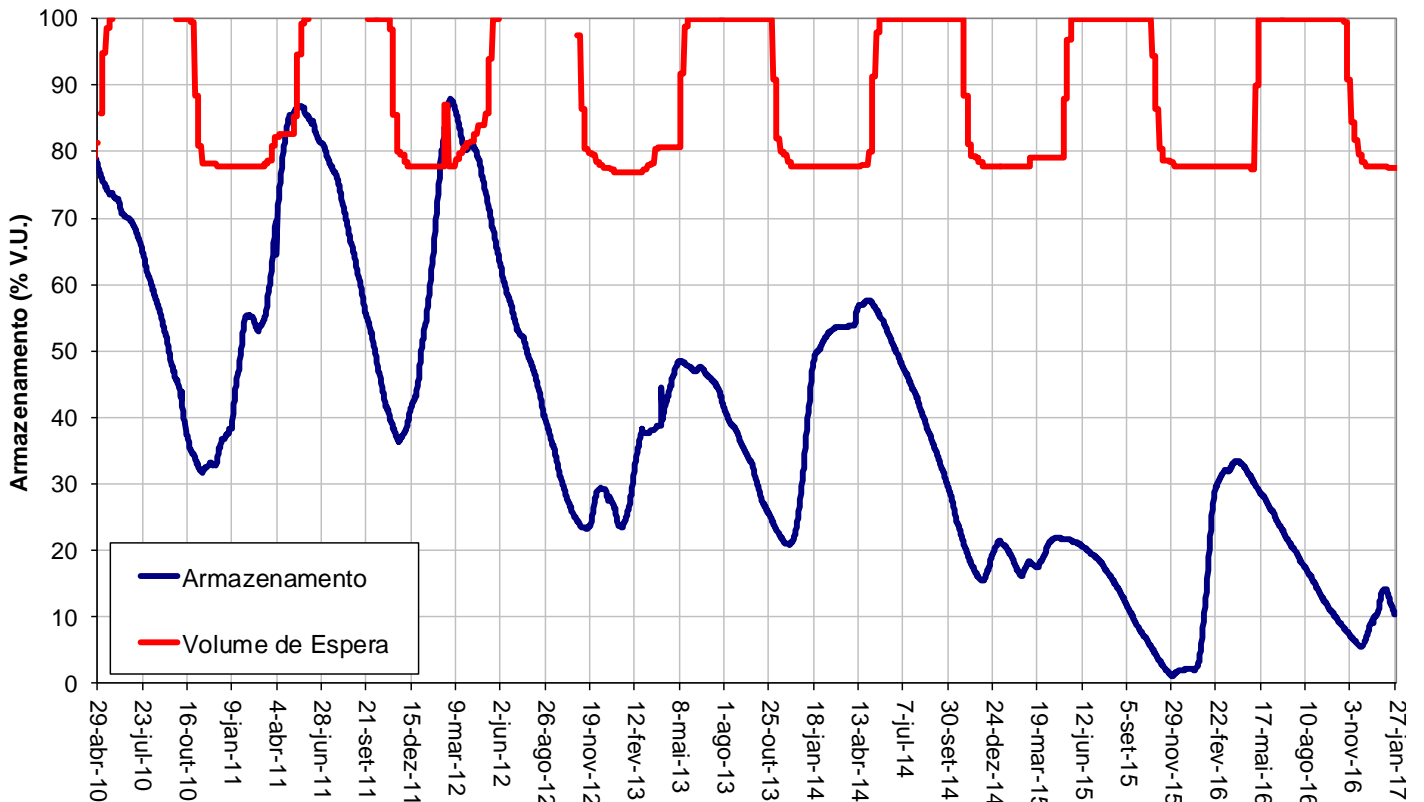
2. Sobradinho

Período: Abril de 2010 a Janeiro de 2017

SOBRADINHO - VAZÕES

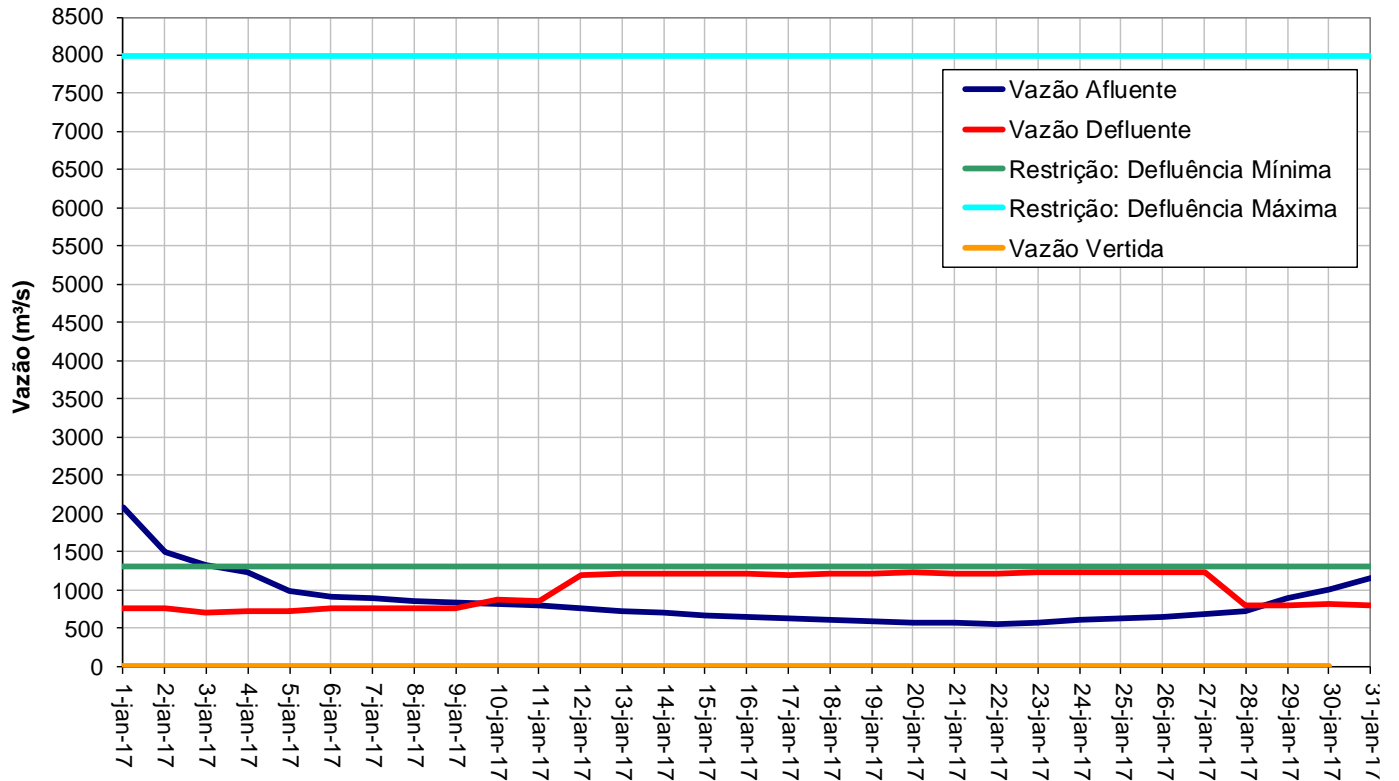


SOBRADINHO - VOLUME ARMazenADO

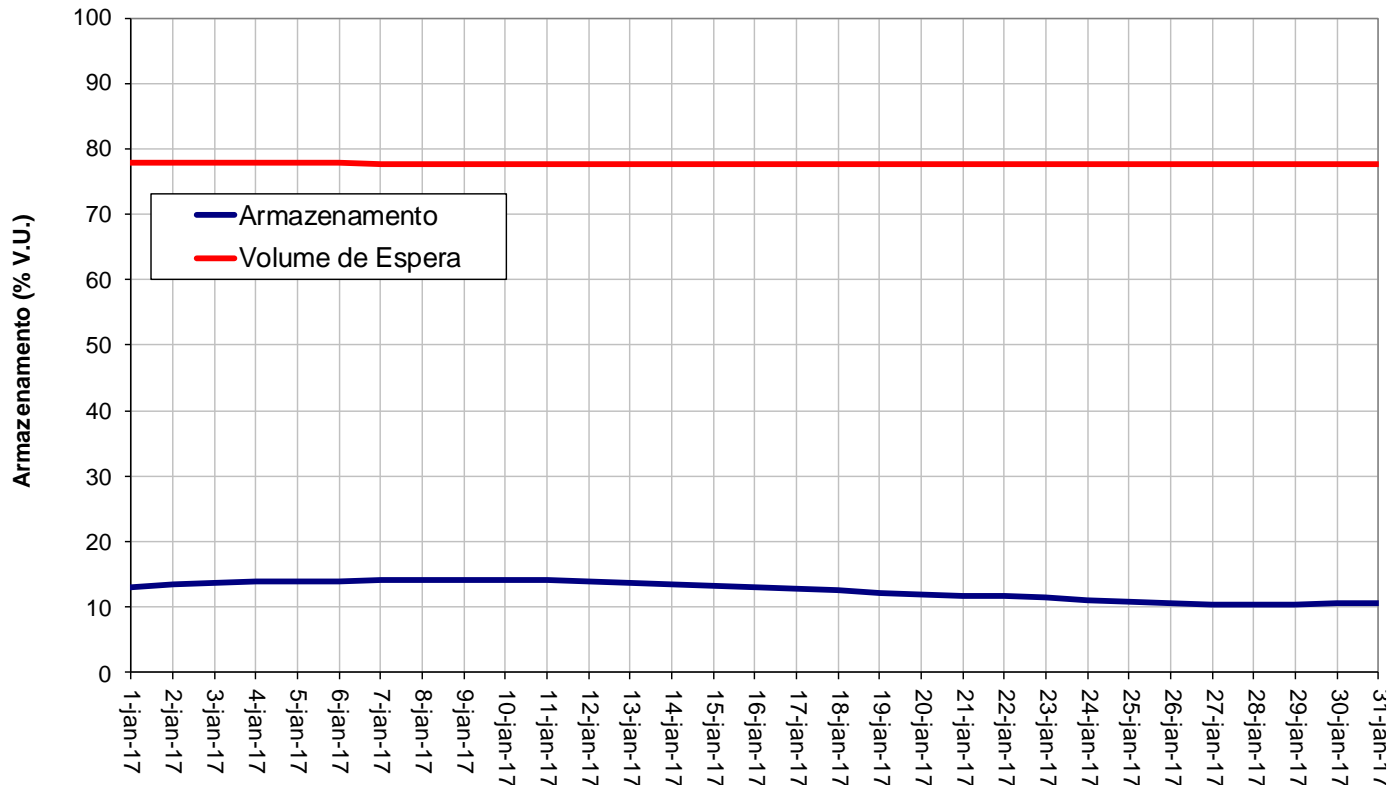


Período: Janeiro de 2017

SOBRADINHO - VAZÕES



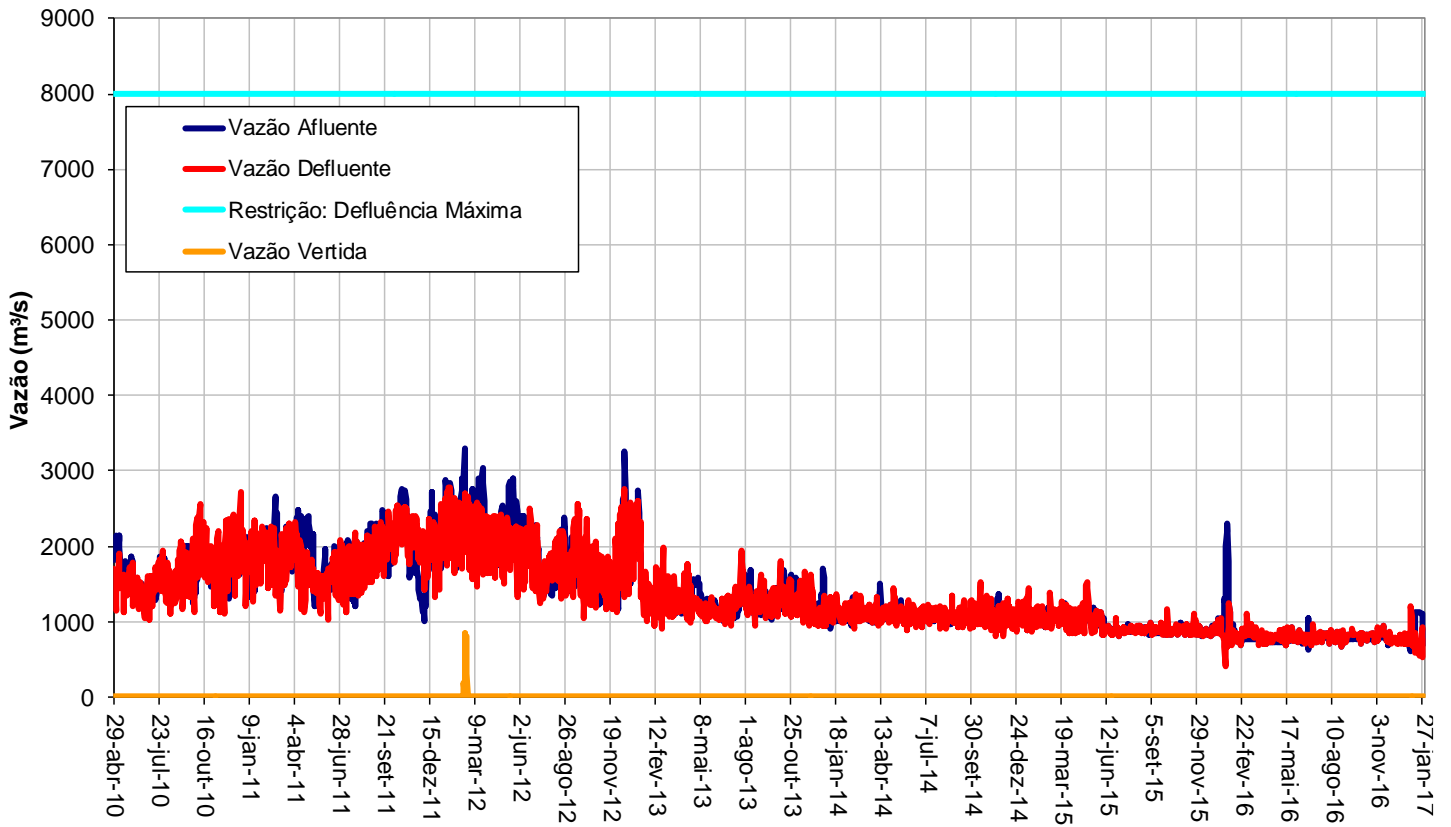
SOBRADINHO - VOLUME ACUMULADO



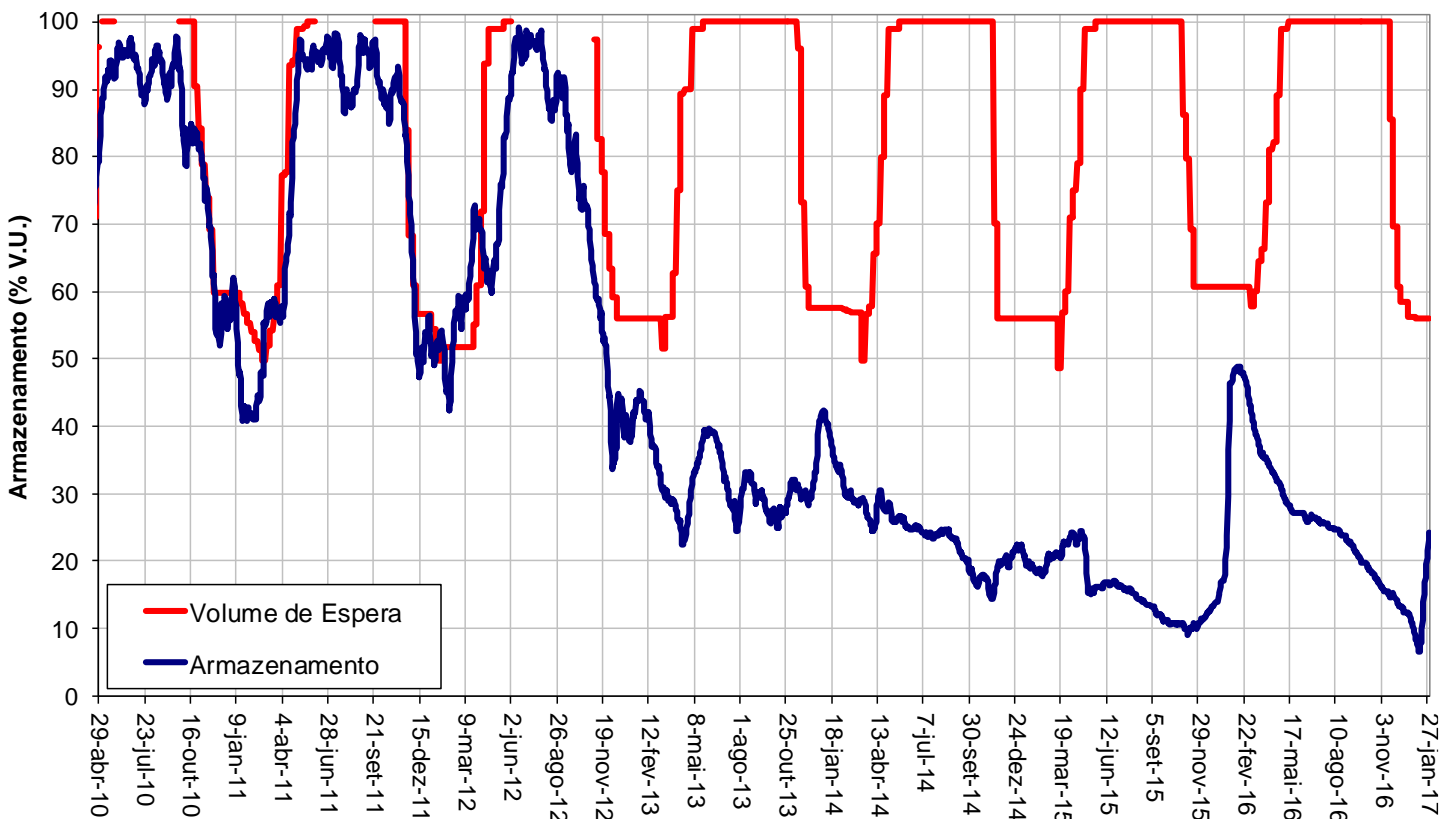
3. Itaparica

Período: Abril de 2010 a Janeiro de 2017

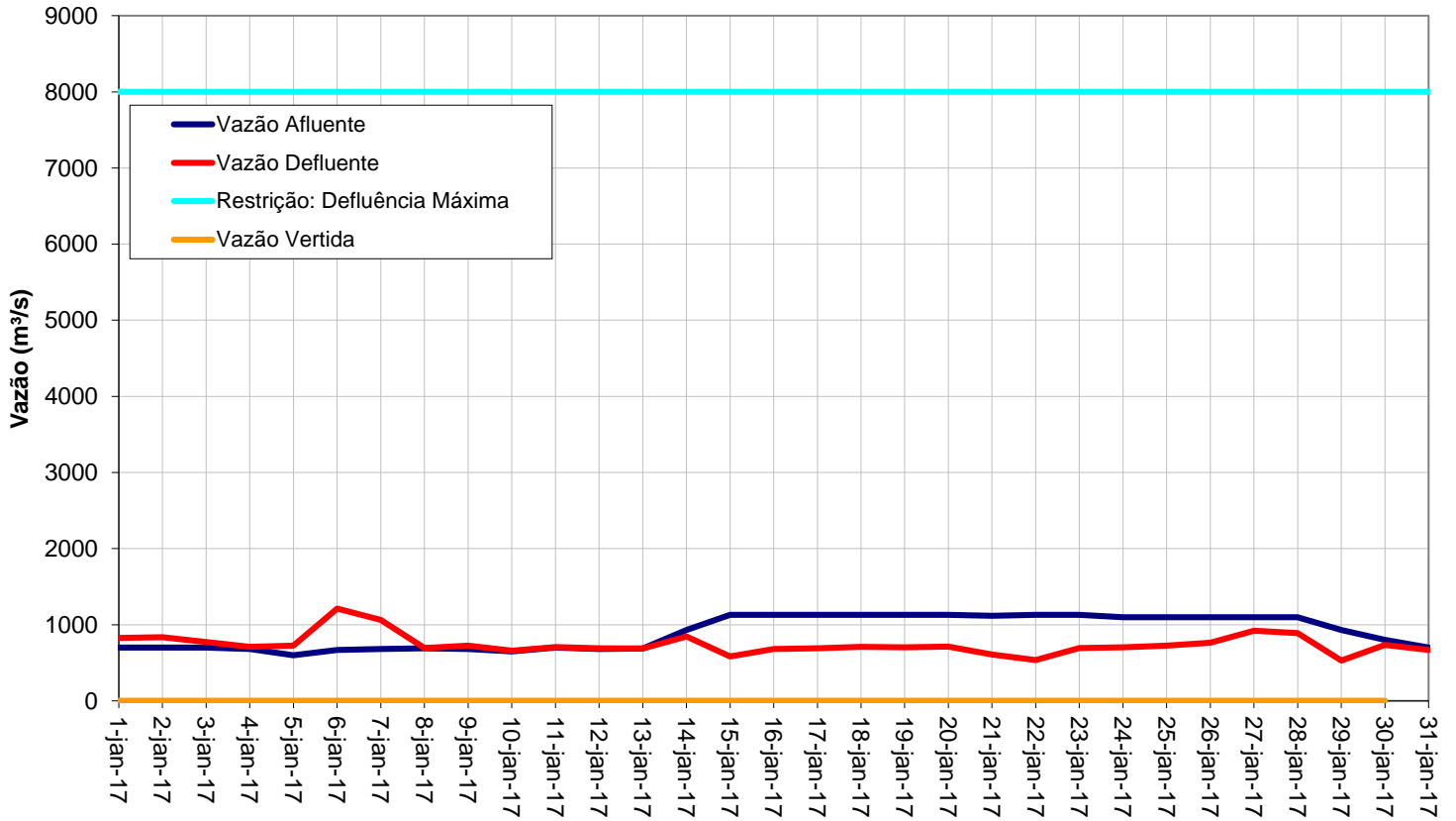
ITAPARICA - VAZÕES



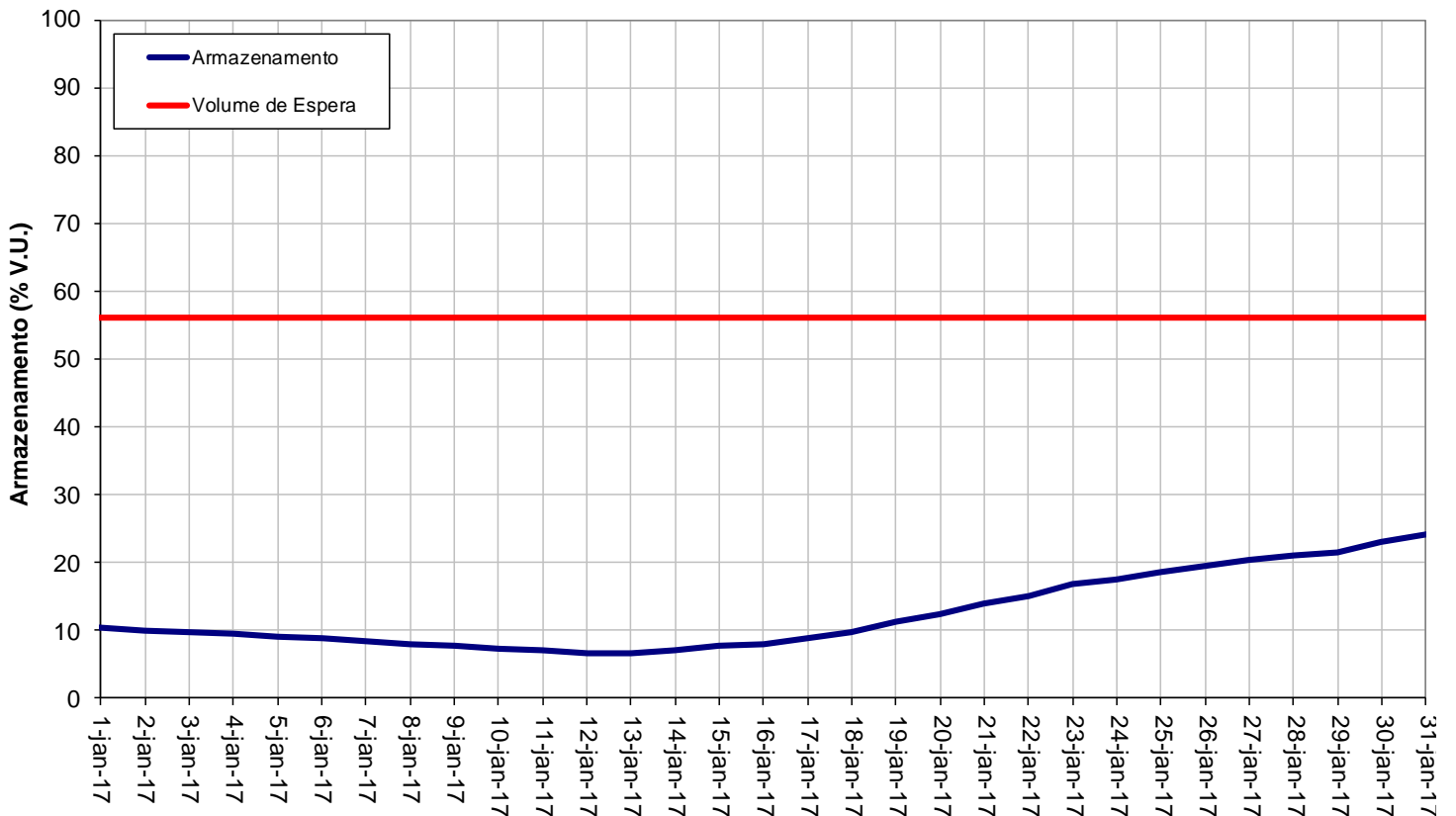
ITAPARICA - VOLUME ACUMULADO



ITAPARICA - VAZÕES



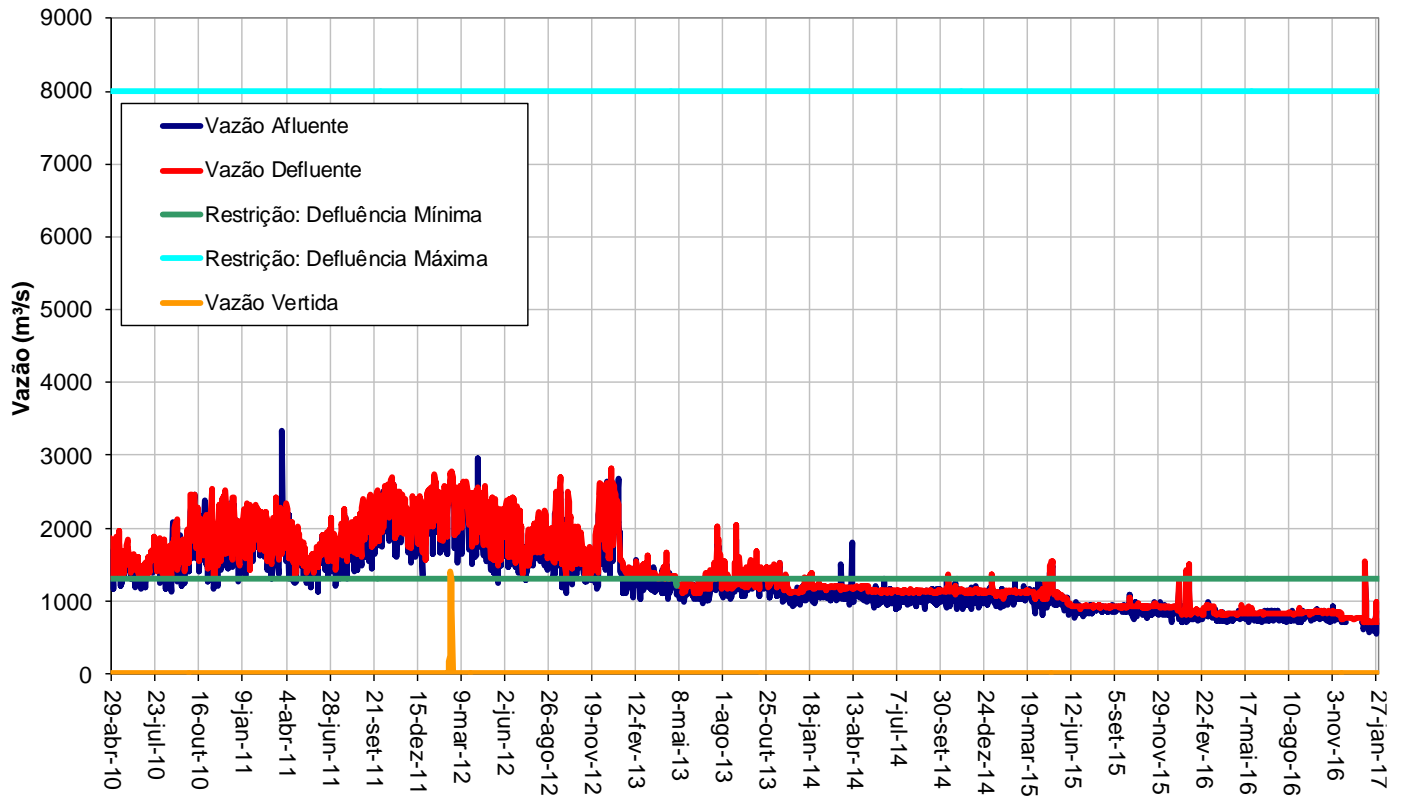
ITAPARICA - VOLUME ACUMULADO



4. Xingó

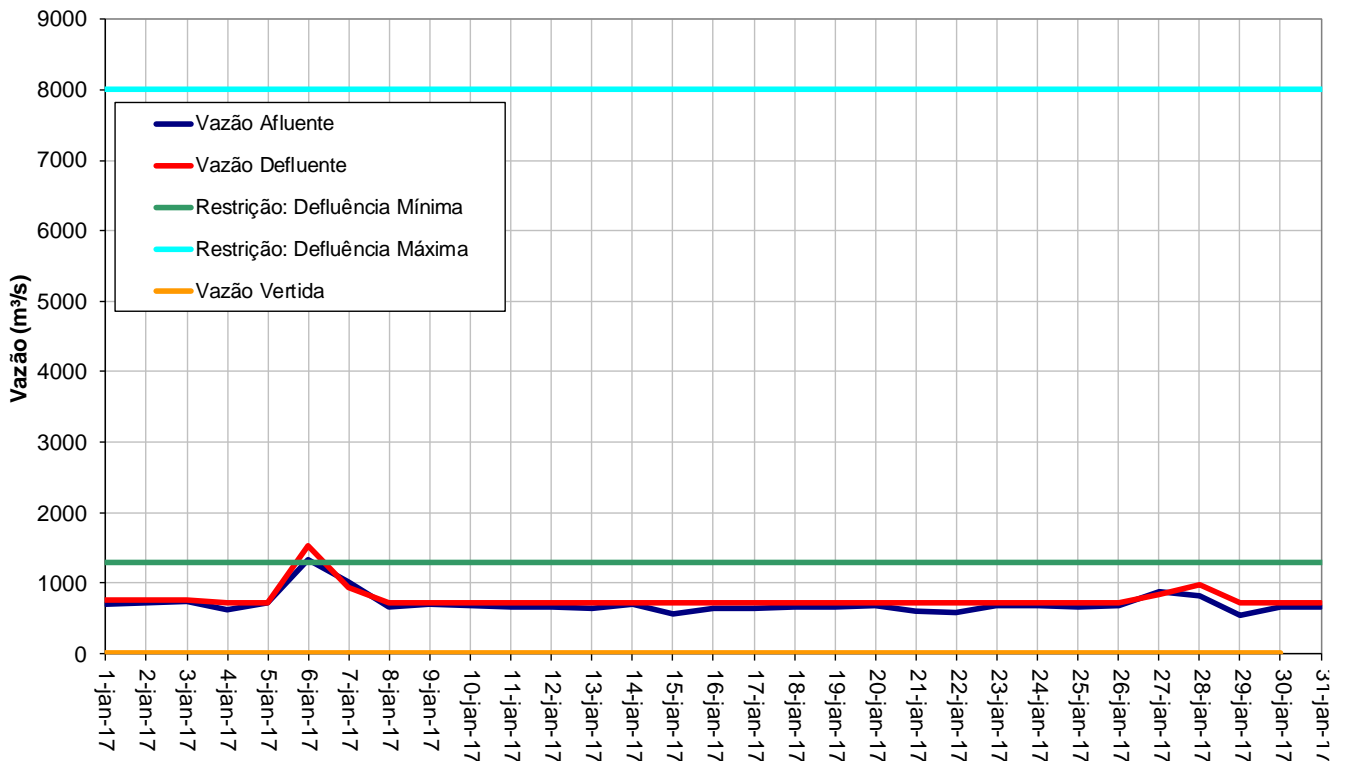
Período: Abril de 2010 a Janeiro de 2017

XINGÓ - VAZÕES



Período: Janeiro de 2017

XINGÓ - VAZÕES



VAZÕES NATURAIS MÉDIAS - janeiro-17

Reservatório	Vazões Naturais Médias (m³/s)	MLT (%)	MLT (m³/s)
TRÊS MARIAS	360	25%	1.447
SOBRADINHO	1289	28%	4.635
ITAPARICA	1387	30%	4.672
XINGÓ	1441	31%	4.668