

BOLETIM DE MONITORAMENTO DOS
RESERVATÓRIOS DO RIO SÃO
FRANCISCO

v.3, n. 9, set. 2008

República Federativa do Brasil

Luiz Inácio Lula da Silva

Presidente

Ministério do Meio Ambiente – MMA

Carlos Minc Baumfeld

Ministro

Agência Nacional de Águas – ANA

Diretoria Colegiada

José Machado – Diretor-Presidente

Benedito Braga

Oscar Cordeiro Netto

Bruno Pagnoccheschi

Dalvino Troccoli Franca

Superintendência de Usos Múltiplos

Joaquim Guedes Corrêa Gondim Filho

BOLETIM DE MONITORAMENTO DOS RESERVATÓRIOS DO RIO SÃO FRANCISCO



Conselho editorial

Presidente: Benedito Braga

Membros:

João Gilberto Lotufo Conejo

Joaquim Guedes Corrêa Gondim Filho

Paulo Lopes Varella Neto

Reginaldo Pereira Miguel

Colaboradores: Adalberto Meller e Antônio Augusto Borges de Lima

Preparador de originais: Ivan Laerte Fett Laydner

Revisor de Texto: Flávio Hermínio de Carvalho

Projeto gráfico: SUM

Os conceitos emitidos nesta publicação são de inteira responsabilidade dos autores.

Exemplares desta publicação podem ser solicitados para:

Agência Nacional de Águas – ANA

Centro de Documentação

Setor Policial Sul– Área 5, Quadra 3, Bloco L

70610-200 Brasília – DF

Fone: (61) 2109-5396

Fax: (61) 2109-5265

Endereço eletrônico: <http://www.ana.gov.br>

Correio eletrônico: cedoc@ana.gov.br

©Agência Nacional de Águas 2008

Todos os direitos reservados.

É permitida a reprodução de dados e de informações contidas nesta publicação, desde que citada a fonte.

Catálogo na fonte – CEDOC – Biblioteca

A265b Agência Nacional de Águas (Brasil)

Boletim de Monitoramento dos Reservatórios do Rio São Francisco / Agência Nacional de Águas, Superintendência de Usos Múltiplos.

Brasília : ANA, 2007.

Mensal.

1. Administração Pública. 2. Agência Reguladora. 3. Relatório.
4. Agência Nacional de Águas (Brasil).

CDU 556.18 (81) (047.32)

SUMÁRIO:

- Bacia hidrográfica do rio São Francisco 06
- Observações adicionais referentes à operação no mês de agosto 15

Bacia Hidrográfica do Rio São Francisco



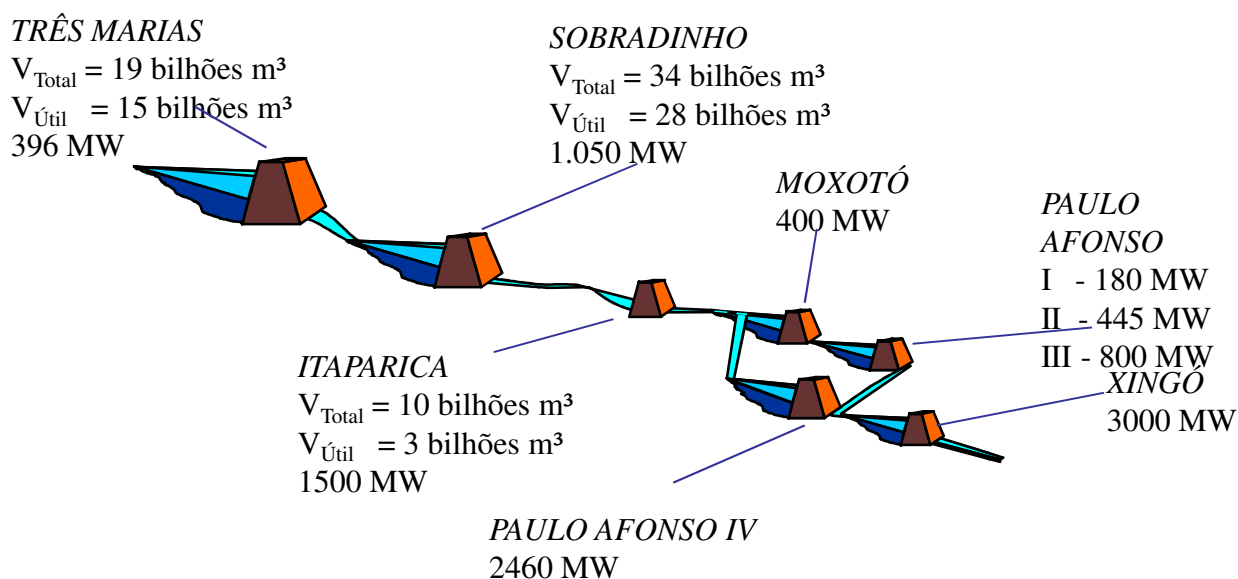
A bacia hidrográfica do rio São Francisco inserida no território nacional, suas principais Usinas Hidrelétricas (UHE's) e postos fluviométricos.

O monitoramento dos reservatórios, como instrumento de gestão dos recursos hídricos, tem a função de realizar o acompanhamento dos seus níveis de água e das vazões afluentes e defluentes aos mesmos, servindo de suporte para a tomada de decisões sobre a sua operação, de forma a permitir o uso múltiplo dos recursos hídricos.

A ANA tem a atribuição de definir e fiscalizar as condições de operação de reservatórios por agentes públicos e privados, visando a garantir o uso múltiplo dos recursos hídricos, conforme estabelecido nos planos de recursos hídricos das respectivas bacias hidrográficas e, no caso de reservatórios de aproveitamentos hidrelétricos, tais definições serão efetuadas em articulação com o Operador Nacional do Sistema Elétrico – ONS (Lei nº 9.984/2000, art. 4º, inciso XII e § 3º).

Abaixo é mostrado esquema com os principais reservatórios da bacia do rio São Francisco, suas características e um balanço geral da operação no mês:

PRINCIPAIS RESERVATÓRIOS DA BACIA:



PRINCIPAIS DADOS DOS RESERVATÓRIOS:

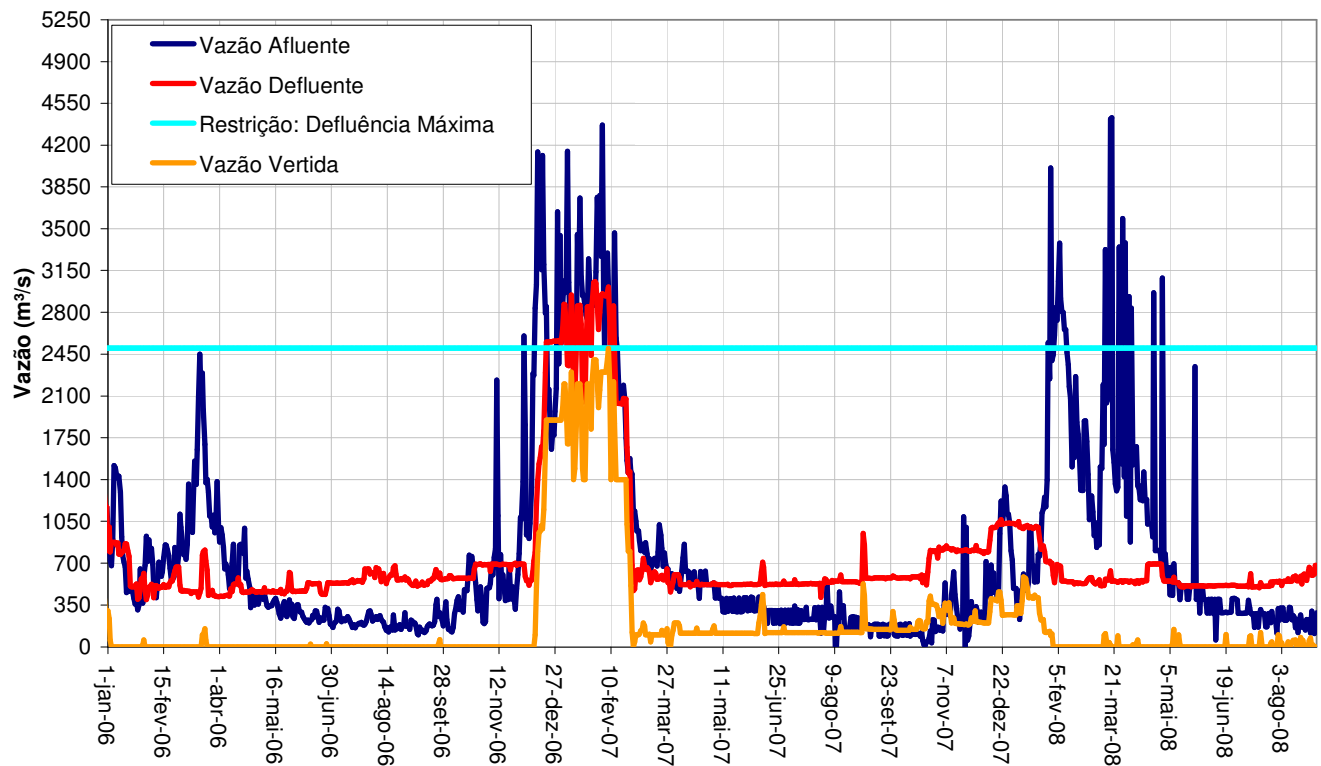
Reservatório	Mínimo Operacional		Máximo Operacional		Volume Útil (hm^3)	Restrições de descarga (m^3/s)	
	Cota (m)	Vol (hm^3)	Cota (m)	Vol (hm^3)		mínima	máxima
Três Marias	549,2	4.250	572,5	19.528	15.278	500	2.500
Sobradinho	380,5	5.447	392,5	34.116	28.669	1.300	8.000
Itaparica	299,0	7.243	304,0	10.782	3.539	-	-
Moxotó	251,5	1.226	251,5	1.226	-	-	-
Paulo Afonso 1/3	230,3	26	230,3	26	-	-	-
Paulo Afonso 4	251,5	121	251,5	121	-	-	-
Xingó	138,0	3.800	138,0	3.800	-	1.300	8.000

SITUAÇÃO DOS RESERVATÓRIOS:

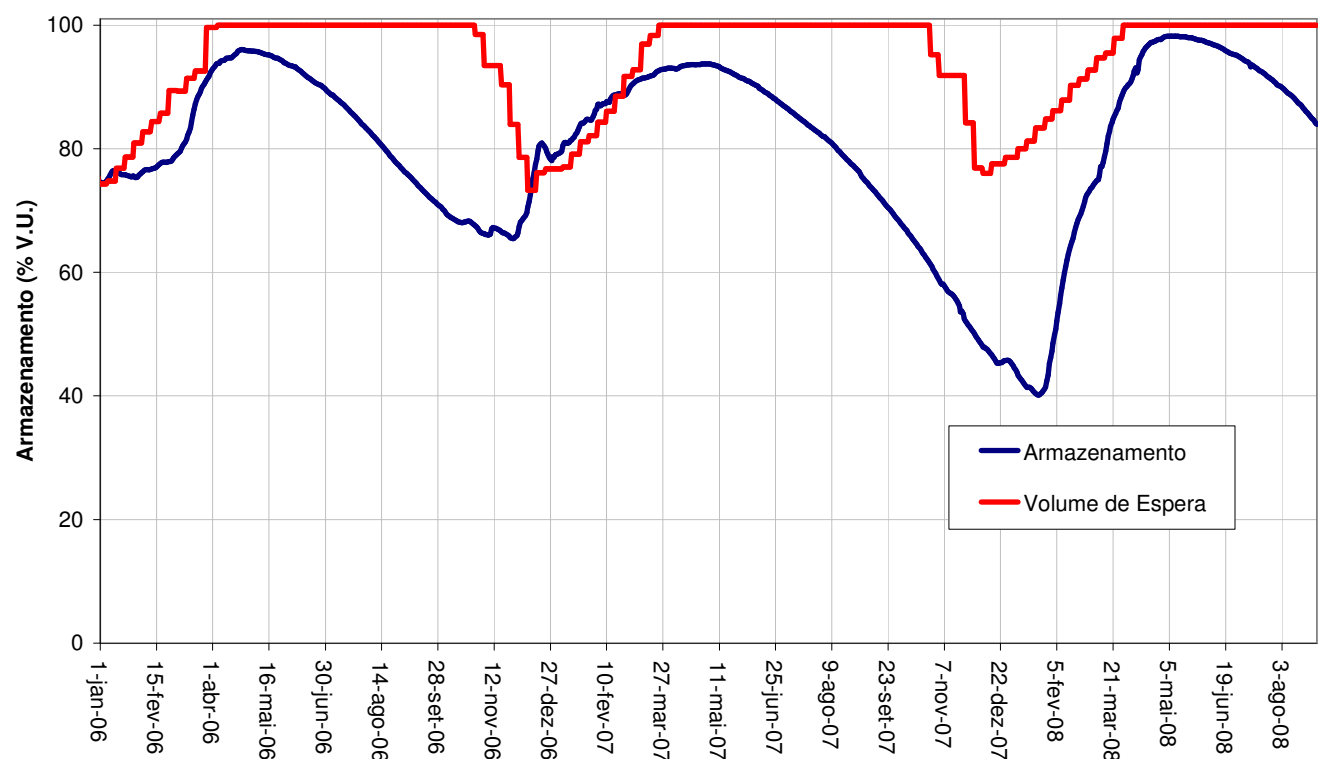
Reservatório	Situação em 31/07/2008				Situação em 31/08/2008			
	Cota (m)	Vol. Acum. (hm^3)	Vol. Útil Acum. (hm^3)	% Vol. Útil	Cota (m)	Vol. Acum. (hm^3)	Vol. Útil Acum. (hm^3)	% Vol. Útil
Três Marias	571,03	18.040	13.790	90,26	569,98	17.071	12.821	83,92
Sobradinho	389,58	23.586	18.139	63,27	388,45	20.229	14.782	51,56
Itaparica	303,7	10.539	3.305	93,15	303,86	10.668	3.434	96,79
Moxotó	251,5	1.226	-	-	251,4	1.226	-	-
Paulo Afonso 1/3	229,65	26	-	-	229,94	26	-	-
Paulo Afonso 4	251,28	121	-	-	251,24	121	-	-
Xingó	137,54	3.800	-	-	137,61	3.800	-	-

Período: janeiro de 2006 até agosto de 2008

TRÊS MARIAS - VAZÕES

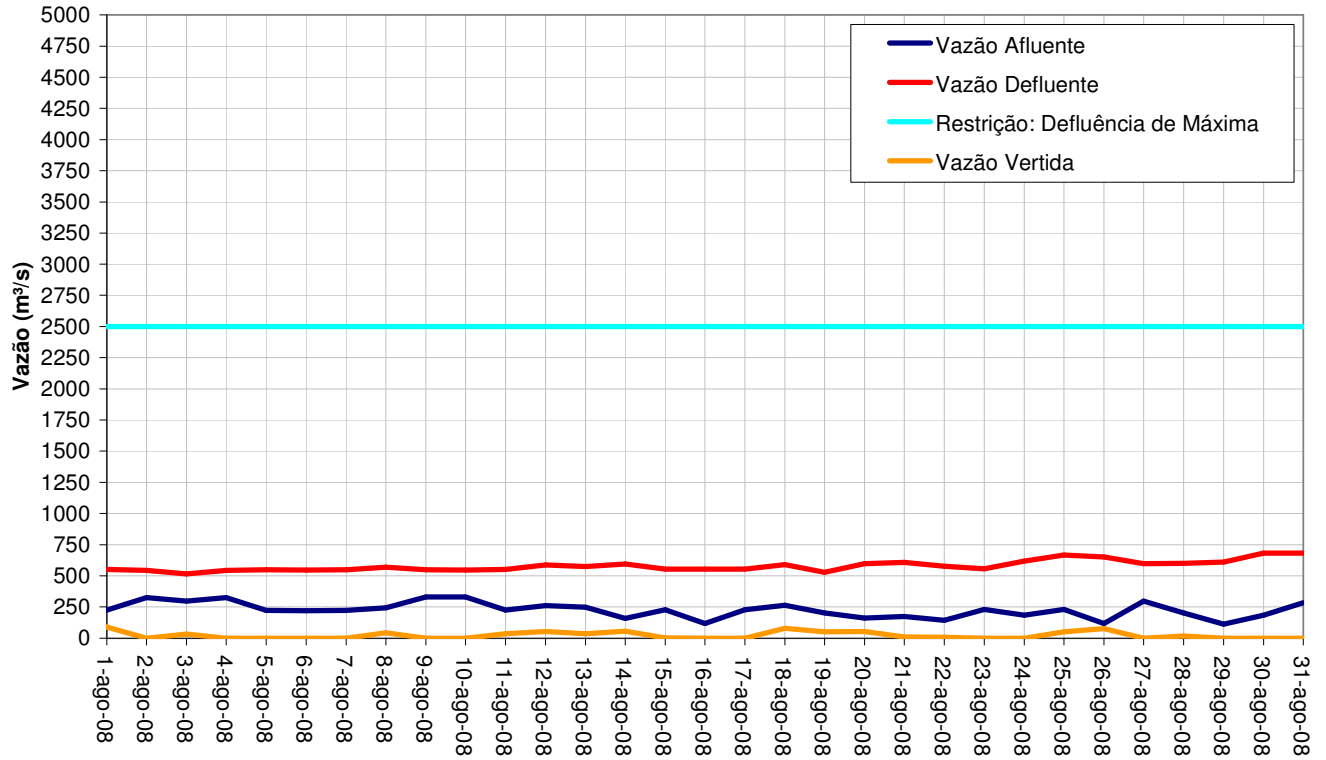


TRÊS MARIAS - VOLUME ACUMULADO

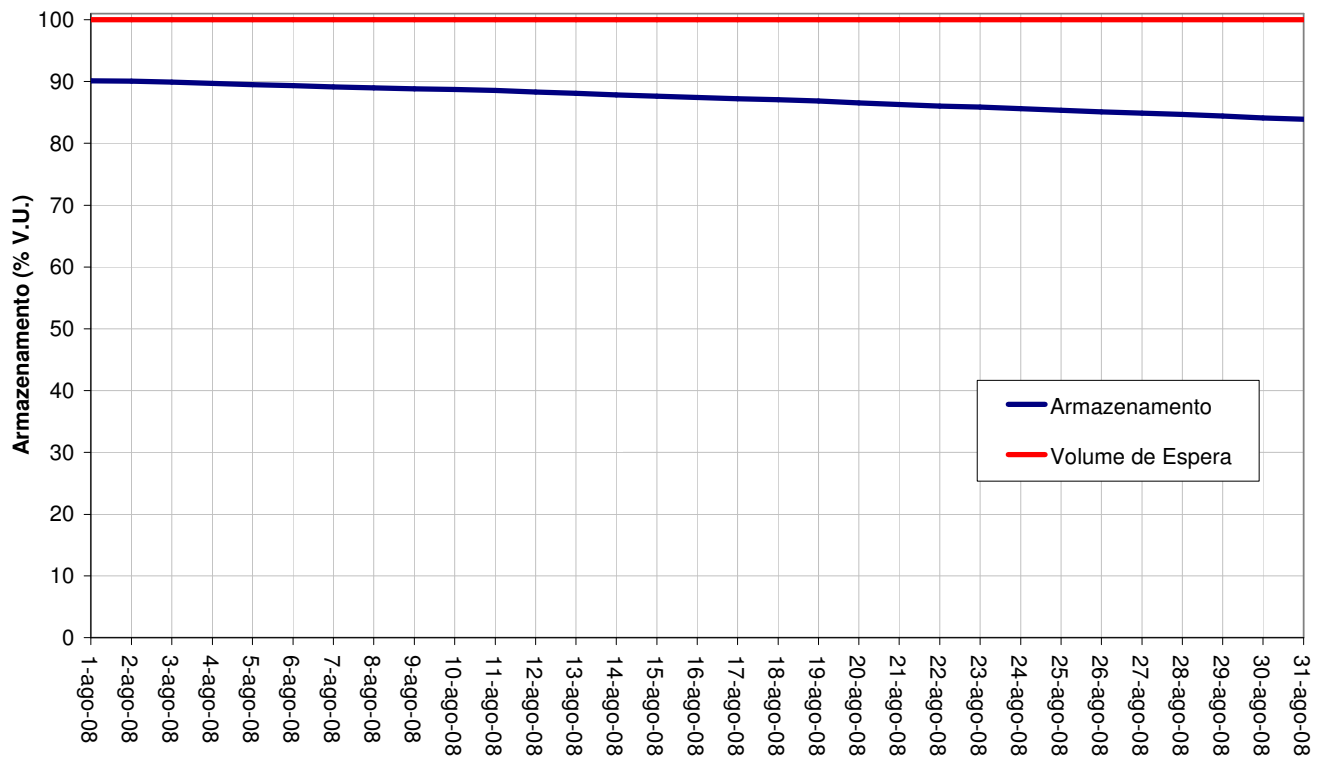


Período: agosto de 2008

TRÊS MARIAS - VAZÕES

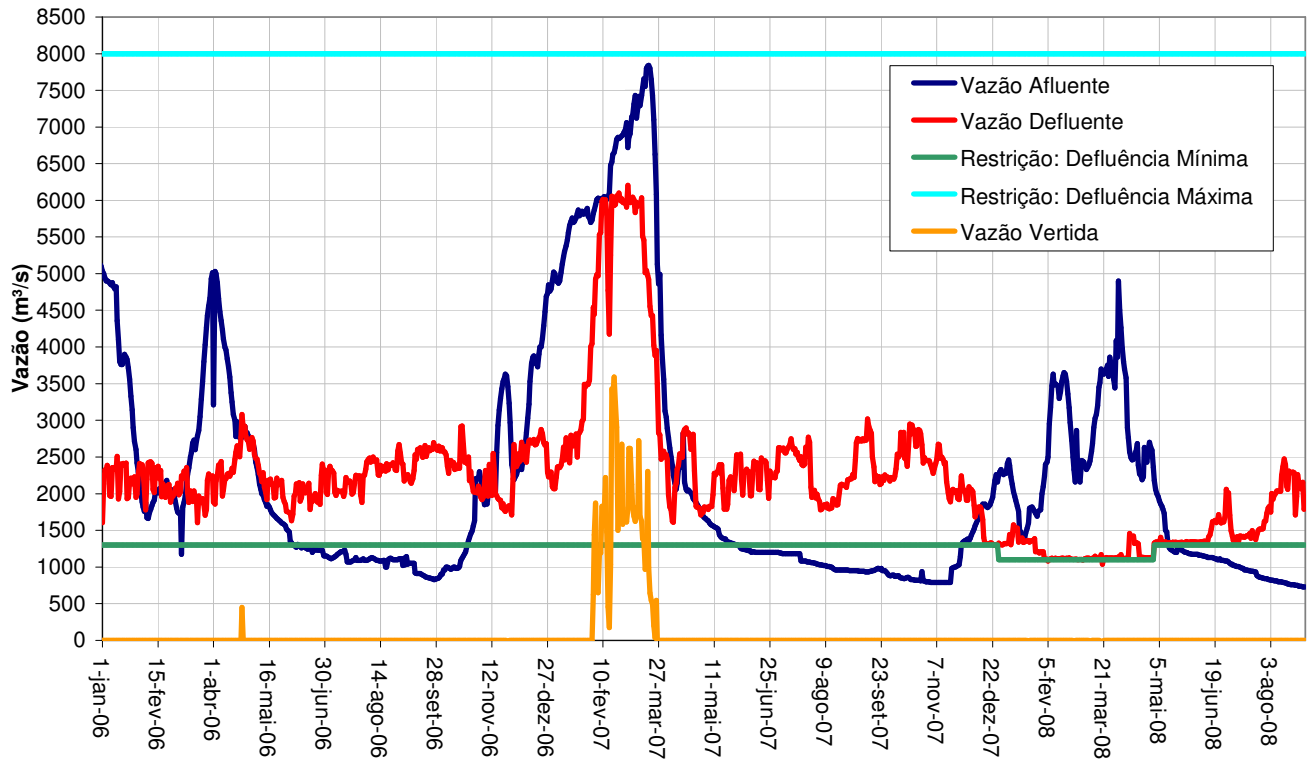


TRÊS MARIAS - VOLUME ACUMULADO

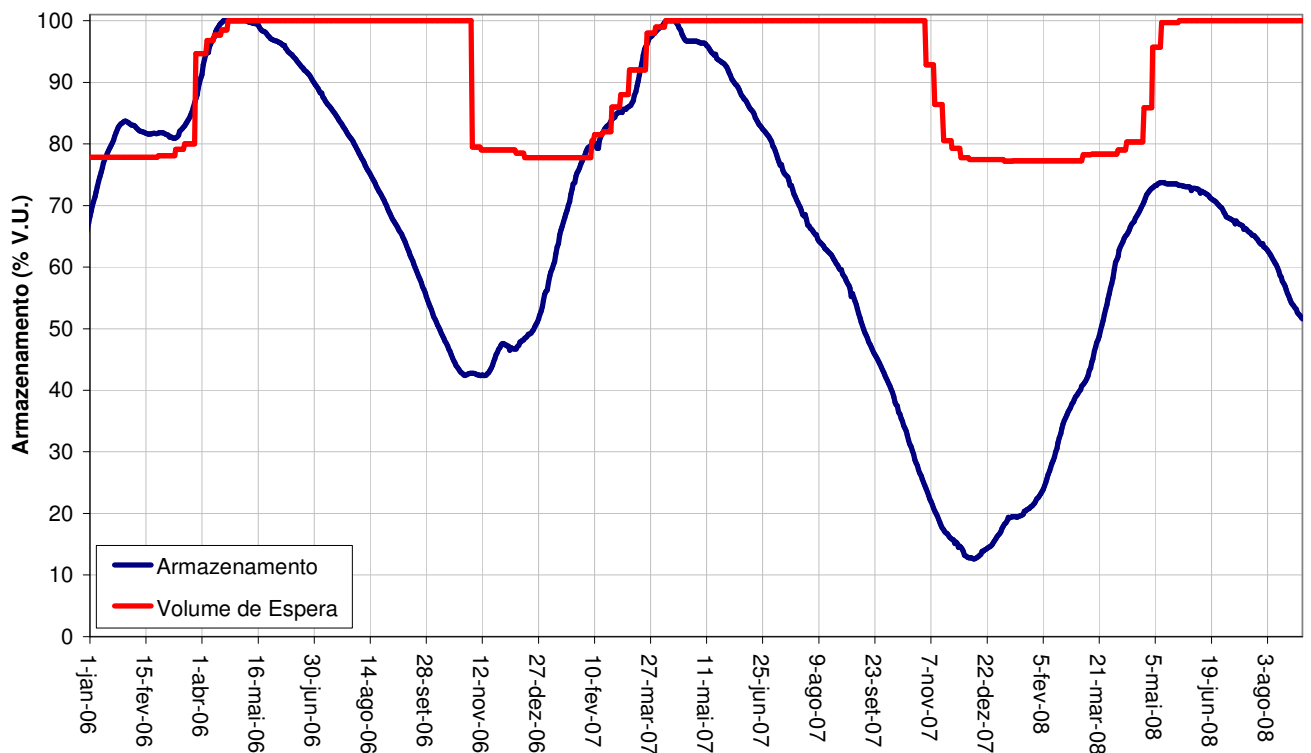


Período: janeiro de 2006 até agosto de 2008

SOBRADINHO - VAZÕES

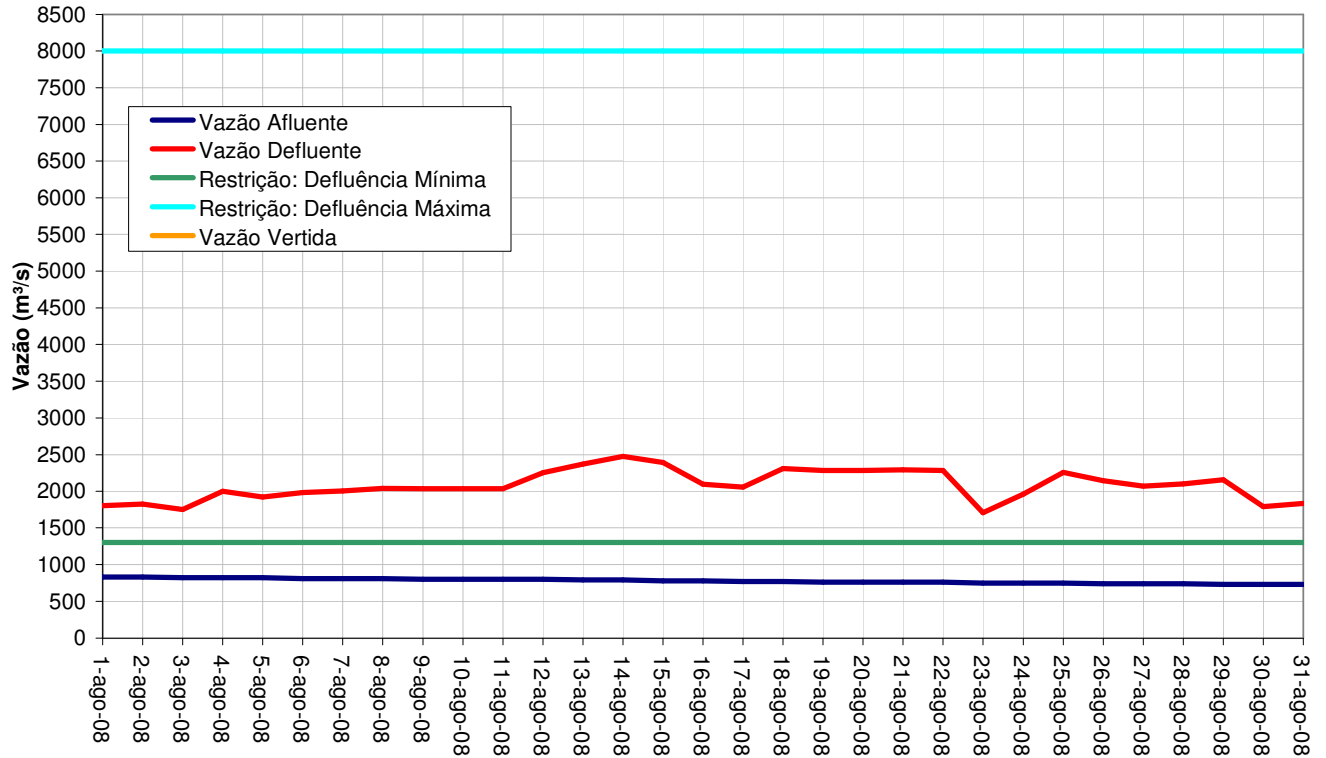


SOBRADINHO - VOLUME ARMAZENADO

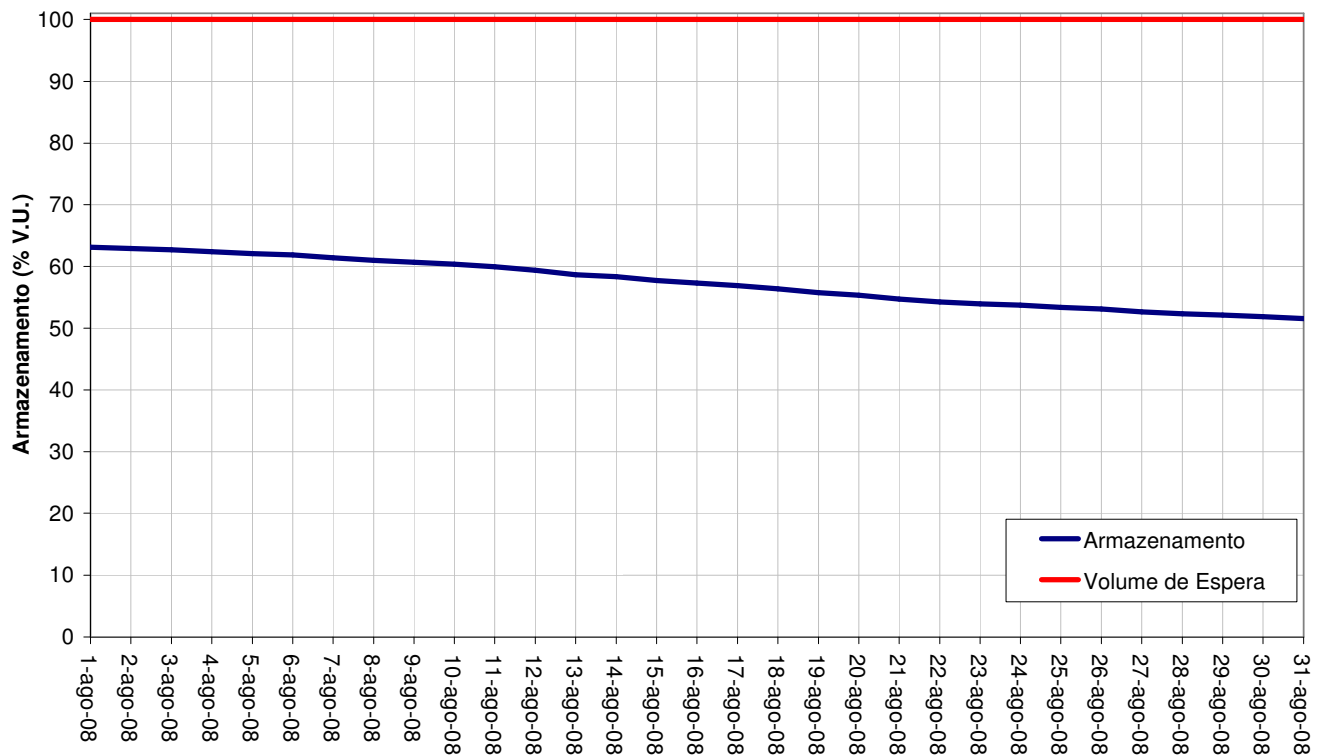


Período: agosto de 2008

SOBRADINHO - VAZÕES

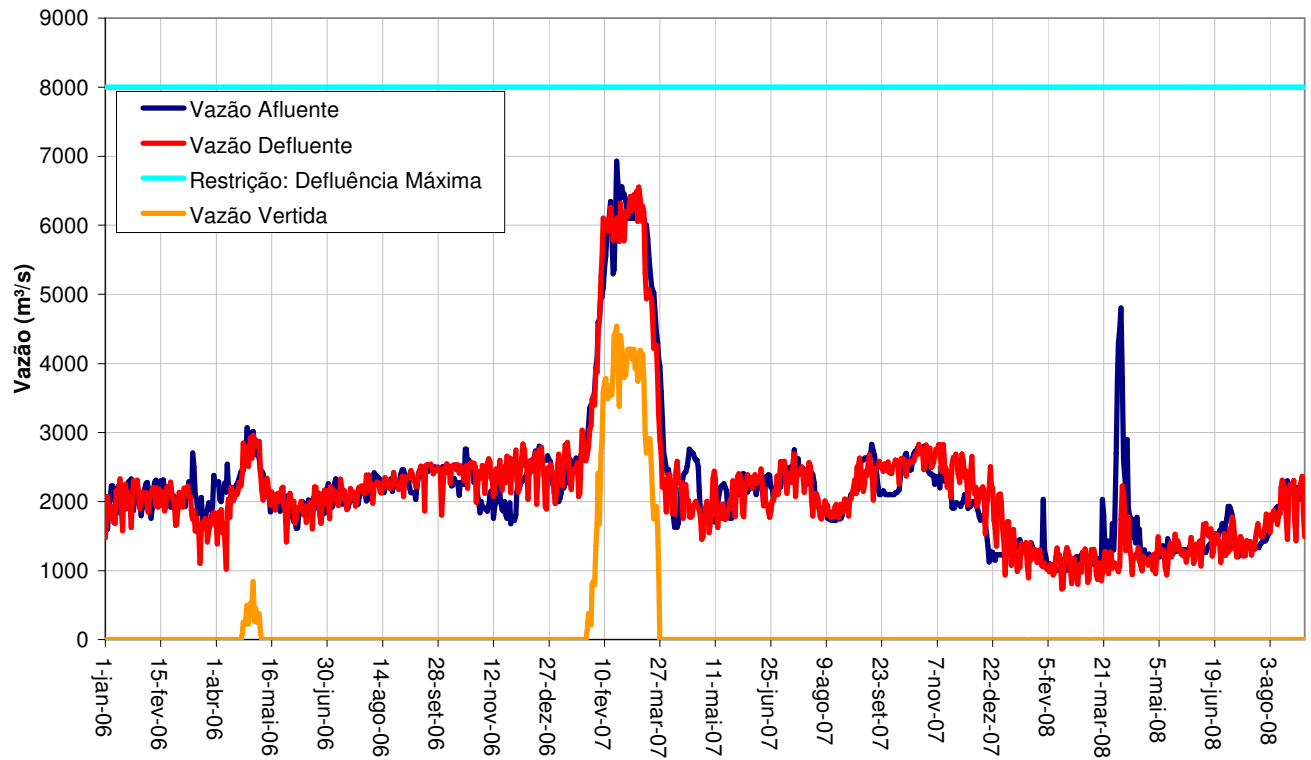


SOBRADINHO - VOLUME ACUMULADO

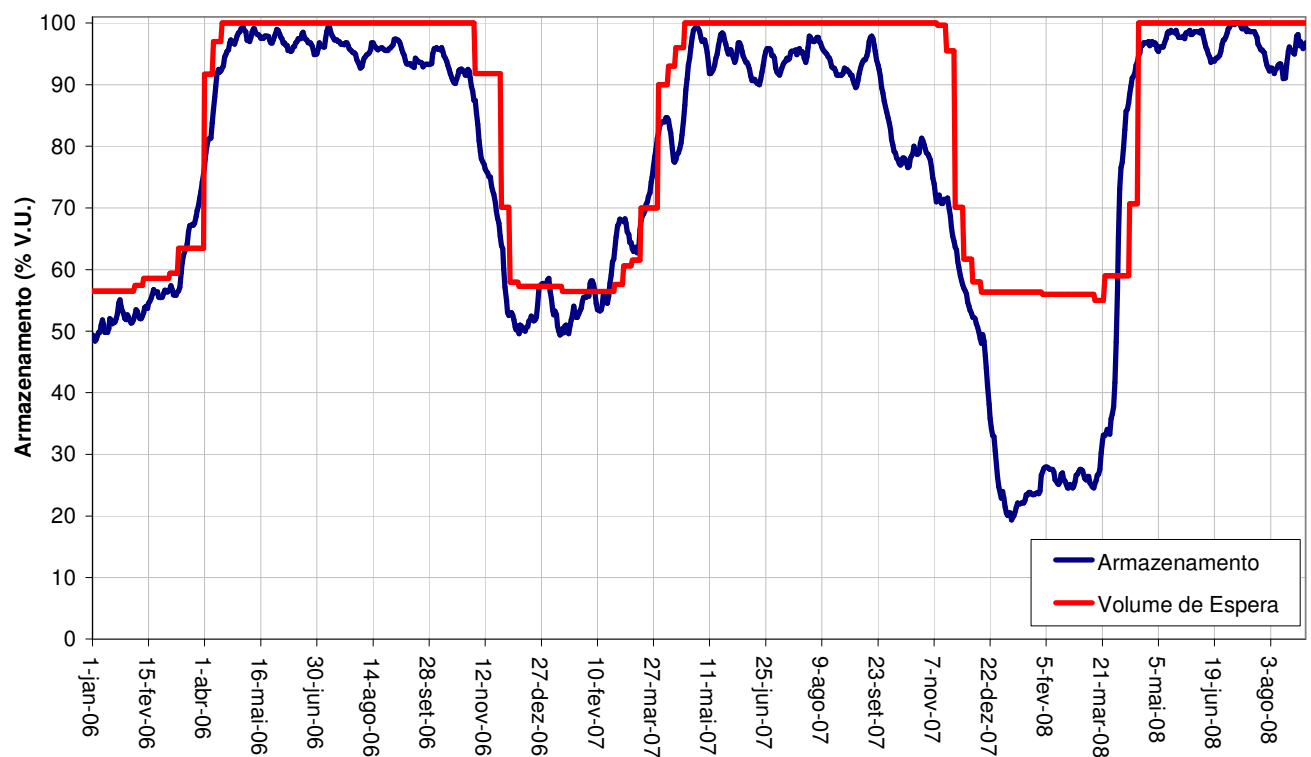


Período: janeiro de 2006 até agosto de 2008

ITAPARICA - VAZÕES

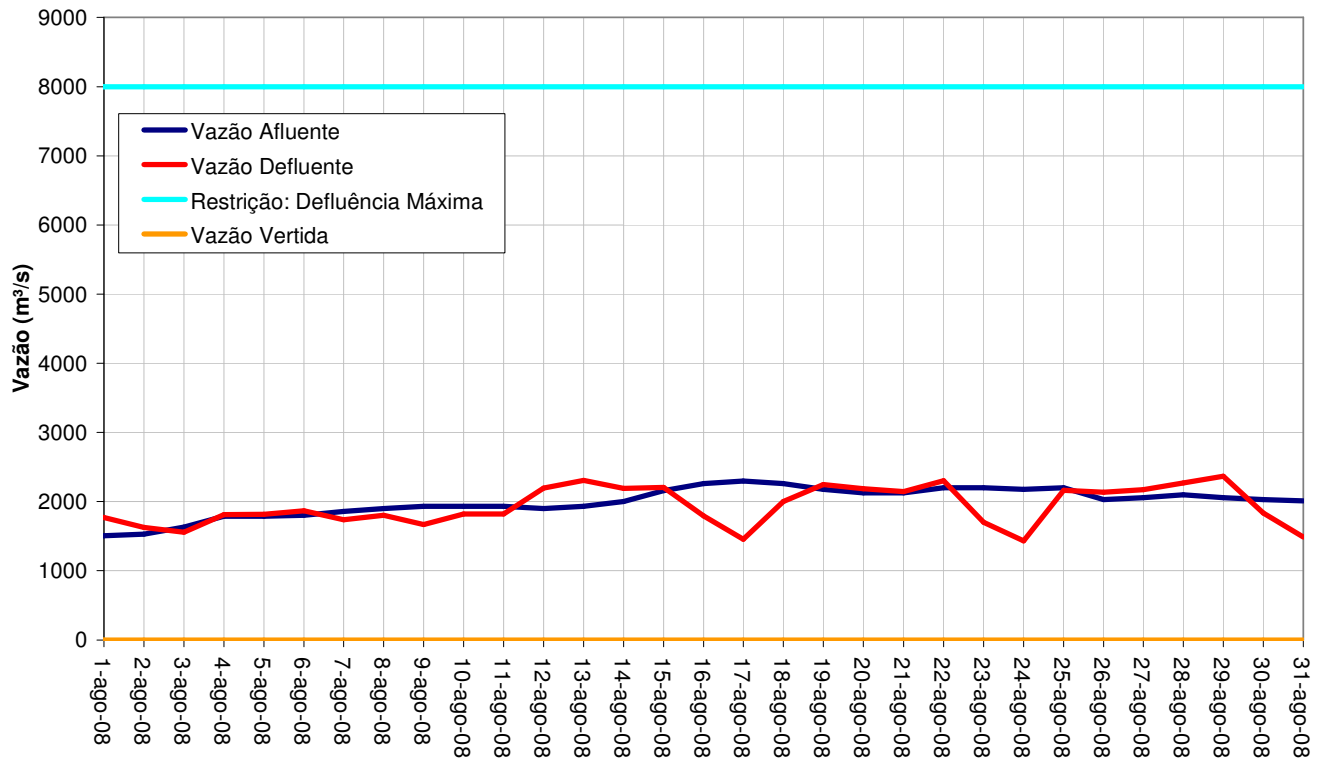


ITAPARICA - VOLUME ACUMULADO

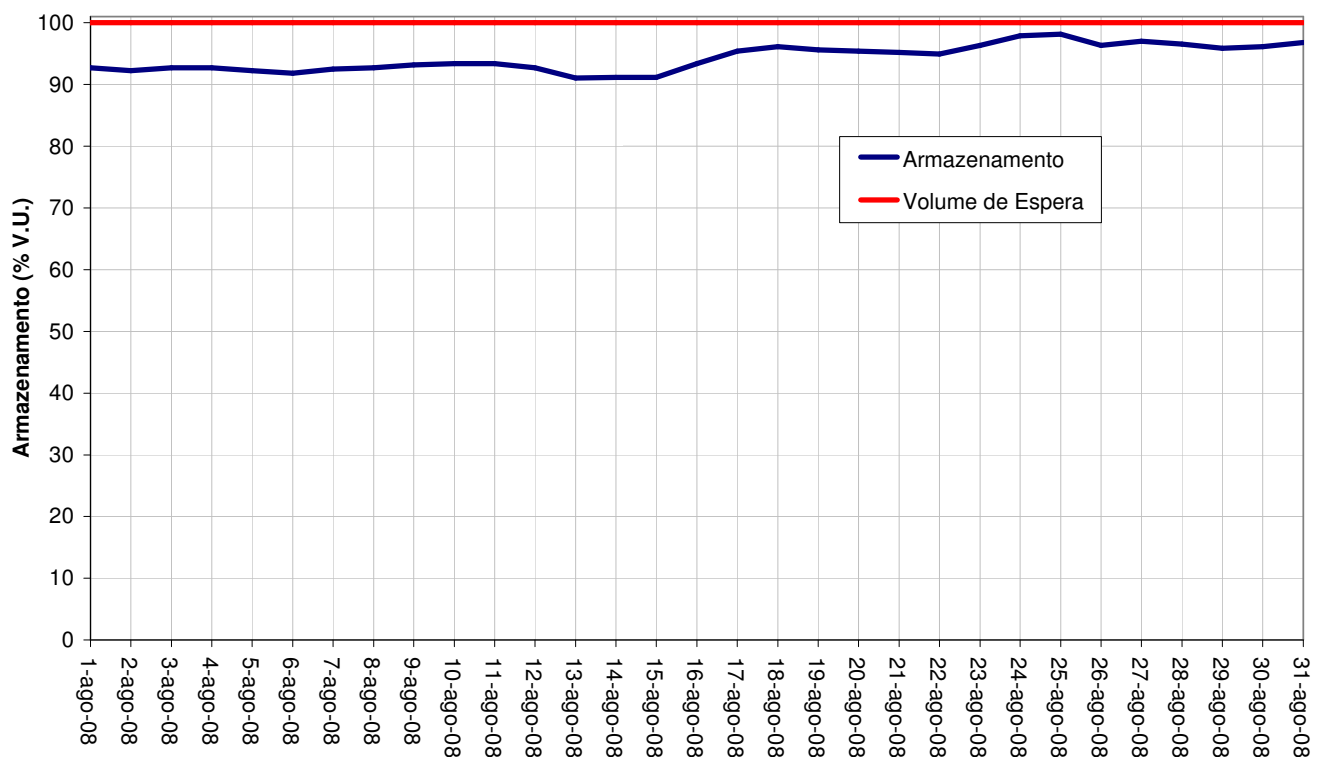


Período: agosto de 2008

ITAPARICA - VAZÕES

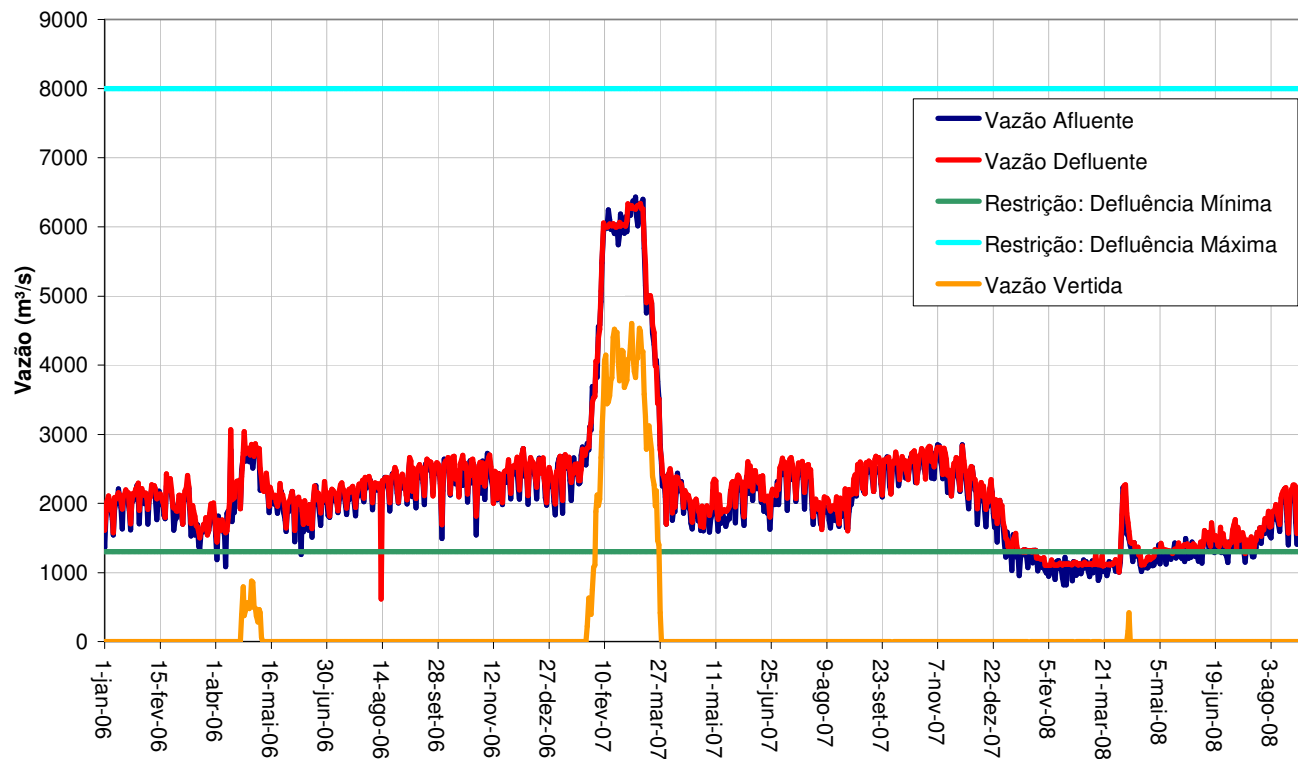


ITAPARICA - VOLUME ACUMULADO



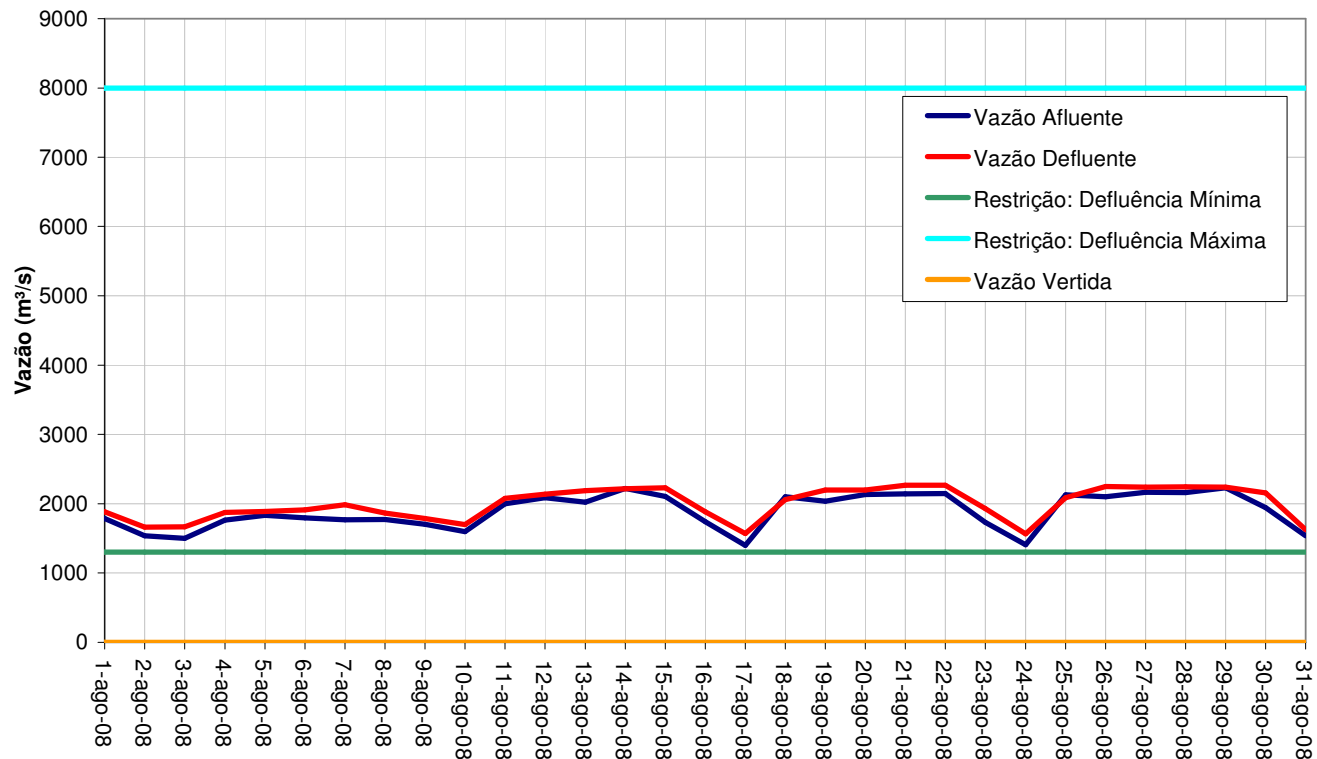
Período: janeiro de 2006 até agosto de 2008

XINGÓ - VAZÕES



Período: agosto de 2008

XINGÓ - VAZÕES



Observações adicionais referentes à operação nos mês de agosto:

- A vazão natural média verificada no mês de agosto para o aproveitamento de Três Marias foi de 242m³/s (107% MLT). Para o aproveitamento de Sobradinho a vazão foi de 813m³/s (71 % MLT), em Itaparica 824m³/s (70 % MLT) e em Xingó foi de 830m³/s (69 % MLT).
- A defluência média do reservatório de Três Marias foi de 580,68m³/s (sendo 22,42m³/s vertidos), enquanto que a defluência média de Sobradinho, foi de 2082,23m³/s.
- O armazenamento do reservatório de Três Marias apresentou redução, passando de 90,26 %, no dia 31 de julho, para 83,92 %, no dia 31 de agosto. Houve redução do armazenamento do reservatório de Sobradinho, que passou de 63,27 % a 51,56 %. Houve, porém, aumento do armazenamento do reservatório de Itaparica de 93,15 % para 96,79 %.