



BOLETIM DE ACOMPANHAMENTO
DOS RESERVATÓRIOS DO NORDESTE
DO BRASIL

v.8, n.11, jul. 2013

República Federativa do Brasil

Dilma Vana Rousseff

Presidenta

Ministério do Meio Ambiente – MMA

Isabella Teixeira - Ministra

Agência Nacional de Águas - ANA

Diretoria Colegiada

Vicente Andreu Guillo (Diretor-Presidente)

Paulo Lopes Varella Neto

Dalvino Troccoli Franca

João Gilberto Lotufo Conejo

Superintendência de Usos Múltiplos

Joaquim Guedes Corrêa Gondim Filho

Boletim de Acompanhamento dos Reservatórios do Nordeste



Comitê de Editoração

Presidente: João Gilberto Lotufo Conejo

Membros:

Reginaldo Pereira Miguel

Ney Maranhão

Ricardo Medeiros de Andrade

Joaquim Guedes Corrêa Gondim Filho

Preparador de originais: Diego Liz Pena & Priscila Monteiro Gonçalves.

Projeto gráfico: SUM

Os conceitos emitidos nesta publicação são de inteira responsabilidade dos autores.

Exemplares desta publicação podem ser solicitados para:

Agência Nacional de Águas – ANA

Centro de Documentação

Setor Policial Sul– Área 5, Quadra 3, Bloco L

70610-200 Brasília – DF

Fone: (61) 2109-5396

Fax: (61) 2109-5265

Endereço eletrônico: <http://www.ana.gov.br>

Correio eletrônico: cedoc@ana.gov.br

©Agência Nacional de Águas 2013

Todos os direitos reservados.

É permitida a reprodução de dados e de informações contidas nesta publicação, desde que citada a fonte.

Catálogo na fonte – CEDOC – Biblioteca

A265b Agência Nacional de Águas (Brasil)

Boletim de Acompanhamento dos Reservatórios do Nordeste do Brasil / Agência Nacional de Águas, Superintendência de Usos Múltiplos e Eventos Críticos.

Brasília : ANA, 2013.

Mensal.

1. Administração Pública. 2. Agência Reguladora. 3. Relatório.
4. Agência Nacional de Águas (Brasil).

CDU 556.18 (81) (047.32)

SUMÁRIO:

- Estado de Alagoas	06
- Estado da Bahia	07
- Estado do Ceará	08
- Estado da Paraíba	10
- Estado de Pernambuco	12
- Estado do Piauí	14
- Estado do Rio Grande do Norte	15
- Estado de Sergipe	16



ITEM	ESTADO	BACIA	RESERVATÓRIO	MUNICÍPIO	CAPACIDADE (hm³)	VOLUME (hm³)	VOLUME (%)	DATA DA INFORMAÇÃO
1	ALAGOAS	S.FCO./TRAIPU	JARAMATAIA	JARAMATAIA	19,01	8,55	44,99%	22/05/2013
2	ALAGOAS	S.FCO./MOXOTO	GRAVATA	MATA GRANDE	8,37	3,07	36,63%	22/05/2013
3	ALAGOAS	SÃO FRANCISCO	DELMIRO GOUVEIA (SINIMBU)	DELMIRO GOUVEIA	5,04	1,78	35,25%	22/05/2013
4	ALAGOAS	S.FCO./PERUCABA	ARAPIRACA	ARAPIRACA	4,13	1,86	45,00%	22/05/2013
5	ALAGOAS	CORURIFE	PALMEIRA DOS INDIOS (CORURIFE)	IGACI	3,74	3,74	100,00%	22/05/2013
6	ALAGOAS	S.FCO./IPANEMA	DOIS RIACHOS	DOIS RIACHOS	2,50	0,05	2,16%	22/05/2013
7	ALAGOAS	SÃO FRANCISCO	PAI MANÉ	DOIS RIACHOS	2,12	0,85	39,98%	22/05/2013
8	ALAGOAS	SÃO FRANCISCO	CAMPO GRANDE	CAMPO GRANDE	1,78	0,76	42,69%	22/05/2013
9	ALAGOAS	SÃO FRANCISCO	SERTÃO DE BAIXO	MAJOR ISIDORO	1,73	0,71	40,99%	22/05/2013
10	ALAGOAS	SÃO FRANCISCO	RETIRO	PALESTINA	1,70	0,68	39,97%	22/05/2013
11	ALAGOAS	SÃO FRANCISCO	MARAVILHA	MARAVILHA	1,61	0,50	31,24%	22/05/2013
12	ALAGOAS	SÃO FRANCISCO	SÃO JOSÉ DA TAPERA	SÃO JOSÉ DA TAPERA	1,53	0,55	36,17%	22/05/2013
13	ALAGOAS	S.FCO./PARICONHA	PARICONHA	PARICONHA	1,27	0,56	43,94%	22/05/2013
14	ALAGOAS	S.FCO./IPANEMA	RIACHO DO BODE	SANTANA DO IPANEMA	1,06	0,40	37,92%	22/05/2013
15	ALAGOAS	S.FCO./TRAIPU	PONCIANO	GIRAU DO PONCIANO	0,76	0,34	44,87%	22/05/2013
16	ALAGOAS	COMPLEMENTAR	CARAIBINHAS	PALMEIRA DOS INDIOS	0,72	0,29	40,56%	22/05/2013
17	ALAGOAS	SÃO FRANCISCO	POÇO DAS TRINCHEIRAS	POÇO DAS TRINCHEIRAS	0,72	0,32	45,00%	22/05/2013
18	ALAGOAS	SÃO FRANCISCO	COLÉGIO	FEIRA GRANDE	0,59	0,27	45,94%	22/05/2013
19	ALAGOAS	S.FCO./JACARÉ	JACARÉ DOS HOMENS	JACARÉ DOS HOMENS	0,57	0,23	39,88%	22/05/2013
20	ALAGOAS	SÃO FRANCISCO	CRAIBAS DOS NUNES	CRAIBAS	0,49	0,21	43,46%	22/05/2013
21	ALAGOAS	S.FCO./TRAIPU	TRAVESSIA	MAJOR ISIDORO	0,41	0,02	4,58%	22/05/2013
22	ALAGOAS	SÃO FRANCISCO	MAJOR IZIDORO	MAJOR ISIDORO	0,30	0,11	37,83%	22/05/2013
23	ALAGOAS	SÃO FRANCISCO	CURRALINHO	DOIS RIACHOS	0,25	SEM INFORMAÇÃO	SEM INFORMAÇÃO	-
TOTAL					60,39	25,86	42,99%¹	
FONTE DOS DADOS: DNOCS							Data da Atualização:	15/07/2013

Legenda
 Reservatório vertendo

Número de Reservatórios Vertendo: 1

¹ Percentual sobre a capacidade total dos reservatórios que possuem informações atualizadas.

São considerados "SEM INFORMAÇÃO" reservatórios que não possuem informação de volume nos últimos 90 dias.

ITEM	ESTADO	BACIA	RESERVATÓRIO	MUNICÍPIO	CAPACIDADE (hm³)	VOLUME (hm³)	VOLUME (%)	DATA DA INFORMAÇÃO
1	BAHIA	CONTAS	PEDRA	JEQUIÉ	1.640,00	478,00	29,14%	15/07/2013
2	BAHIA	PARAGUAÇU	SÃO JOSÉ DO JACUIPE	S. JOSÉ DO JACUIPE	357,00	26,10	7,31%	08/07/2013
3	BAHIA	RIO DE CONTAS	ANAGÉ	ANAGÉ-CARAÍBAS	255,63	83,75	32,76%	12/07/2013
4	BAHIA	VAZA-BARRIS	COCOROBÓ	CANUDOS	245,38	55,13	22,46%	12/07/2013
5	BAHIA	JACUIPE	SANTA HELENA	MATA DE SÃO JOÃO	241,00	240,52	99,80%	15/07/2013
6	BAHIA	SÃO FRANCISCO	MIRORÓS (MANOEL NOVAIS)	IBIPÉBA	158,00	10,04	6,35%	15/07/2013
7	BAHIA	ITAPICURU	RÔMULO CAMPOS (JACURICI)	ITIUBA	146,82	9,64	6,56%	12/07/2013
8	BAHIA	RECONCAVO NORTE	JOANES II	CAMAÇARI	137,50	133,93	97,40%	15/07/2013
9	BAHIA	SÃO FRANCISCO	COVA DA MANDIOCA	URANDI	126,00	8,59	6,81%	21/06/2013
10	BAHIA	PARAGUAÇU	BANDEIRA DE MELO	ITAETÉ BOA VISTA DO TUPIM	111,59	113,23	100,00%	08/07/2013
11	BAHIA	PARAGUAÇU	APERTADO	MUCUGÊ	108,69	29,02	26,69%	08/07/2013
12	BAHIA	RIO DE CONTAS	LUIZ VIEIRA (BRUMADO)	RIO DE CONTAS	105,00	19,61	18,67%	12/07/2013
13	BAHIA	SÃO FRANCISCO	ESTREITO	URANDI	76,00	12,52	16,47%	21/06/2013
14	BAHIA	ITAPICURU	ARACI	ARACI	65,84	23,57	35,79%	12/07/2013
15	BAHIA	SÃO FRANCISCO	CERAIMA	GUANANBI	58,00	1,62	2,79%	30/06/2013
16	BAHIA	RIO DE CONTAS	RIACHO DO PAULO	LIVRAMENTO	53,80	SECO	SECO	12/07/2013
17	BAHIA	RIO DE CONTAS	FUNIL	UBAITABA	46,40	44,90	96,76%	15/07/2013
18	BAHIA	RIO DE CONTAS	TRUVISCO	CACULÊ	39,00	7,43	19,05%	12/07/2013
19	BAHIA	ITAPICURU	PONTO NOVO	PONTO NOVO/FILADELFA	38,94	39,01	100,00%	08/07/2013
20	BAHIA	ITAPICURU	PEDRAS ALTAS	CAÊM/CAPIM GROSSO	38,45	7,04	18,30%	08/07/2013
21	BAHIA	PARAGUAÇU	FRANÇA	PIRITIBAMIGUEL CALMON	24,19	8,56	35,38%	08/07/2013
22	BAHIA	RIO DE CONTAS	TREMEDAL	TREMEDAL	23,75	4,67	19,66%	12/07/2013
23	BAHIA	RECONCAVO NORTE	JOANES I	LAURO DE FREITAS	19,00	21,56	100,00%	15/07/2013
24	BAHIA	ITAPICURU	PINDOBAÇU	PINDOBAÇU	16,88	16,99	100,00%	08/07/2013
25	BAHIA	SÃO FRANCISCO	PINHÕES	JUAZEIRO-CURACA	15,22	2,01	13,20%	12/07/2013
26	BAHIA	ITAPICURU	SOHEN	S. BONFIM	14,46	SECO	SECO	12/07/2013
27	BAHIA	ITAPICURU	ANDORINHA II	ANDORINHA	13,68	SECO	SECO	12/07/2013
28	BAHIA	VAZA-BARRIS	ADUSTINA	ADUSTINA	13,43	SECO	SECO	12/07/2013
29	BAHIA	ITAPICURU	SERROTE	SERROLÂNDIA	10,80	SECO	SECO	12/07/2013
30	BAHIA	CONTAS	RIO DO ANTÔNIO	BRUMADO	6,83	SEM INFORMAÇÃO	SEM INFORMAÇÃO	-
31	BAHIA	RIO PARDO	ÁGUA FRIA II*	BARRA DO CHOÇA	6,46	4,93	76,31%	10/07/2013
32	BAHIA	RIO DE CONTAS	CHAMPRÃO	CONDEÚBA	5,98	1,76	29,42%	12/07/2013
33	BAHIA	ITAPICURU	CACHOEIRA GRANDE*	JACOBINA	5,42	1,02	18,81%	15/07/2013
34	BAHIA	RECONCAVO NORTE	IPITANGA I	SALVADOR	4,88	5,54	100,00%	15/07/2013
35	BAHIA	RECONCAVO NORTE	IPITANGA II	SALVADOR	4,60	3,81	82,82%	15/07/2013
36	BAHIA	ITAPICURU	QUICÊ	S. DO BONFIM	4,23	3,90	92,15%	12/07/2013
37	BAHIA	RIO DE CONTAS	MORRINHOS	POÇÕES	3,11	3,13	100,00%	12/07/2013
38	BAHIA	RECONCAVO NORTE	PITUAÇU*	SALVADOR	2,31	2,35	100,00%	15/07/2013
39	BAHIA	RECONCAVO NORTE	COBRE	SALVADOR	2,34	2,36	100,00%	15/07/2013
40	BAHIA	ITAPICURU	AFIM	ANTONIO GONÇALVES	2,28	2,33	100,00%	15/07/2013
TOTAL					4.248,88	1.428,57	33,55%*	

FONTE DOS DADOS: DNOCS, CODEVASF, CERB e INEMA.

Data da Atualização: 15/07/2013

Legenda

 Reservatório vertendo

Número de Reservatórios Vertendo: 9

Obs.: Informações sobre a situação dos reservatórios de Sobradinho, Itaparica, Moxotó e Pedra do Cavalo estão disponíveis no "Boletim de Acompanhamento da Situação Hidráulico-Hidrográfica das Usinas Hidrelétricas do Sistema Interligado Nacional", publicado no site da ANA (<http://www.ana.gov.br/GestaoRecHidricos/UsosMultiplos/BoletinsMonitoramento.asp>).

* Percentual sobre a capacidade total dos reservatórios que possuem informações atualizadas.

São considerados "SEM INFORMAÇÃO" reservatórios que não possuem informação de volume nos últimos 90 dias.

* Reservatórios inseridos no boletim de acompanhamento a partir de março de 2013

ITEM	ESTADO	BACIA	RESERVATÓRIO	MUNICÍPIO	CAPACIDADE (hm³)	VOLUME (hm³)	VOLUME (%)	DATA DA INFORMAÇÃO
1	Ceará	Médio Jaguaribe	CASTANHÃO	ALTO SANTO	6.700,00	3.380,14	50,44%	15/07/2013
2	Ceará	Alto Jaguaribe	ORÓS	OROS	1.940,00	1.233,71	63,59%	15/07/2013
3	Ceará	Banabuiú	BANABUIÚ	BANABUIÚ	1.601,00	649,84	40,58%	15/07/2013
4	Ceará	Acarauá	ARARAS	VARJOTA	891,00	324,96	36,47%	15/07/2013
5	Ceará	Banabuiú	PEDRAS BRANCAS	QUIXADÁ	434,04	148,07	34,11%	12/07/2013
6	Ceará	Curu	PENTECOSTE	PENTECOSTE	395,63	50,52	12,76%	15/07/2013
7	Ceará	Metropolitana	PACOTI	HORIZONTE	380,00	135,55	35,67%	15/07/2013
8	Ceará	Curu	GENERAL SAMPAIO	GENERAL SAMPAIO	322,20	57,46	17,83%	15/07/2013
9	Ceará	Acarauá	TAQUARA	CARIRE	320,78	82,48	25,71%	15/07/2013
10	Ceará	Alto Jaguaribe	TRUSSU	IGUATU	301,00	217,71	72,32%	11/07/2013
11	Ceará	Acarauá	EDSON QUEIROZ	SANTA QUITÉRIA	254,00	119,60	47,08%	12/07/2013
12	Ceará	Metropolitana	PACAJUS	PACAJUS	240,00	90,31	37,62%	15/07/2013
13	Ceará	Curu	CAXITORE	UMIRIM	202,00	47,40	23,46%	15/07/2013
14	Ceará	Alto Jaguaribe	ARNEIROZ II	ARNEIROZ	197,06	65,15	33,08%	12/07/2013
15	Ceará	Metropolitana	ARACOIABA	ARACOIABA	170,70	67,09	39,30%	15/07/2013
16	Ceará	Metropolitana	POMPEU SOBRINHO	CHORÓ	143,00	23,11	16,16%	12/07/2013
17	Ceará	Parnaíba	JABURU I	UBAJARA	136,76	80,06	58,54%	15/07/2013
18	Ceará	Banabuiú	CEDRO	QUIXADÁ	126,00	14,83	11,76%	15/07/2013
19	Ceará	Metropolitana	SÍTIOS NOVOS	CAUCAIA	126,00	47,09	37,37%	15/07/2013
20	Ceará	Banabuiú	FOGAREIRO	QUIXERAMOBIM	118,82	32,90	27,68%	15/07/2013
21	Ceará	Parnaíba	JABURU II	INDEPENDÊNCIA	116,00	4,37	3,76%	15/07/2013
22	Ceará	Parnaíba	FLOR DO CAMPO	NOVO ORIENTE	111,30	14,98	13,45%	15/07/2013
23	Ceará	Salgado	ATALHO	BREJO SANTO	108,25	22,87	21,12%	12/07/2013
24	Ceará	Parnaíba	BARRA VELHA	INDEPENDÊNCIA	99,50	16,45	16,53%	15/07/2013
25	Ceará	Acarauá	AYRES DE SOUZA	SOBRAL	96,80	78,96	81,57%	15/07/2013
26	Ceará	Parnaíba	CARNAUBAL	CRATEÚS	87,69	SECO	SECO	15/07/2013
27	Ceará	Banabuiú	CIPOADA	MORADA NOVA	86,09	6,91	8,02%	12/07/2013
28	Ceará	Coreauá	ITAÚNA	GRANJA	77,50	32,80	42,32%	15/07/2013
29	Ceará	Banabuiú	PIRABIBU	QUIXERAMOBIM	74,00	2,41	3,25%	15/07/2013
30	Ceará	Banabuiú	PATU	SENADOR POMPEU	71,83	38,42	53,48%	12/07/2013
31	Ceará	Alto Jaguaribe	CANOAS	ASSARÉ	69,25	30,44	43,95%	15/07/2013
32	Ceará	Salgado	LIMA CAMPOS	ICÓ	66,38	42,40	63,87%	15/07/2013
33	Ceará	Litoral	MISSI	MIRAIMA	65,30	24,84	38,03%	15/07/2013
34	Ceará	Metropolitana	CASTRO	ITAPIÚNA	63,90	15,32	23,97%	12/07/2013
35	Ceará	Coreauá	GANGORRA	GRANJA	62,50	33,52	53,63%	15/07/2013
36	Ceará	Médio Jaguaribe	RIACHO DO SANGUE	OLONÓPOLE	61,42	21,82	35,52%	10/07/2013
37	Ceará	Coreauá	ANGICOS	COREAU	56,05	18,02	32,14%	15/07/2013
38	Ceará	Banabuiú	QUIXERAMOBIM	QUIXERAMOBIM	54,00	47,86	88,62%	15/07/2013
39	Ceará	Acarauá	ACARAU MIRIM	MASSAPÉ	52,00	38,24	73,53%	15/07/2013
40	Ceará	Alto Jaguaribe	POÇO DA PEDRA	CAMPOS SALES	52,00	10,51	20,21%	15/07/2013
41	Ceará	Banabuiú	POÇO DO BARRO	MORADA NOVA	52,00	8,22	15,80%	28/06/2013
42	Ceará	Alto Jaguaribe	VÁRZEA DO BOI	TAUÁ	51,91	1,48	2,85%	12/07/2013
43	Ceará	Acarauá	FORQUILHA	FORQUILHA	50,13	16,33	32,57%	15/07/2013
44	Ceará	Alto Jaguaribe	MUQUÉM	CARIÚS	47,64	29,63	62,19%	12/07/2013
45	Ceará	Salgado	ROSÁRIO	LAVRAS DA MANGABEIRA	47,20	18,99	40,23%	15/07/2013
46	Ceará	Metropolitana	RIACHÃO	ITAITINGA	46,95	18,60	39,61%	15/07/2013
47	Ceará	Salgado	JENIPEPEIRO II	BAIXIO	43,45	4,04	9,29%	15/07/2013
48	Ceará	Banabuiú	SERAFIM DIAS	MOMBAÇA	43,00	12,37	28,78%	15/07/2013
49	Ceará	Coreauá	TUCUNDUBA	SENADOR SÁ	41,43	23,21	56,02%	15/07/2013
50	Ceará	Metropolitana	MALCOZINHADO	CASCAVEL	37,84	19,10	50,47%	15/07/2013
51	Ceará	Salgado	MANOEL BALBINO	JUAZEIRO DO NORTE	37,18	8,59	23,10%	09/07/2013
52	Ceará	Banabuiú	UMARI	MADALENA	35,04	2,02	5,76%	15/07/2013
53	Ceará	Salgado	CACHOEIRA	AURORA	34,33	14,22	41,42%	15/07/2013
54	Ceará	Metropolitana	BATENTE	OCARA	33,51	17,28	51,56%	10/07/2013
55	Ceará	Curu	FRÍOS	UMIRIM	33,02	6,75	20,44%	15/07/2013
56	Ceará	Metropolitana	GAVIÃO	PACATUBA	32,90	31,19	94,80%	15/07/2013
57	Ceará	Salgado	PRAZERES	BARRO	32,50	15,34	47,20%	15/07/2013
58	Ceará	Salgado	UBALDINHO	CEDRO	31,80	18,91	59,48%	15/07/2013
59	Ceará	Salgado	QUIXABINHA	MAURITI	31,78	4,50	14,15%	11/07/2013
60	Ceará	Parnaíba	REALEJO	CRATEÚS	31,55	2,50	7,92%	15/07/2013
61	Ceará	Metropolitana	ACARAPE DO MEIO	REDENÇÃO	31,50	9,24	29,33%	15/07/2013
62	Ceará	Curu	SOUZA	CANINDÉ	30,84	1,25	4,05%	15/07/2013
63	Ceará	Alto Jaguaribe	FAVELAS	TAUÁ	30,10	7,43	24,68%	14/07/2013
64	Ceará	Banabuiú	SÃO JOSÉ II	PIQUET CARNEIRO	29,14	9,04	31,02%	12/07/2013
65	Ceará	Salgado	THOMÁS OSTERNE	CRATO	28,78	5,07	17,61%	28/06/2013
66	Ceará	Curu	TEJUÇUOCA	TEJUÇUOCA	28,11	2,62	9,32%	24/06/2013
67	Ceará	Metropolitana	CATUCINZENTA	AQUIRAZ	27,13	9,03	33,28%	15/07/2013
68	Ceará	Médio Jaguaribe	JOAQUIM TÁVORA	JAGUARIBE	26,77	20,83	77,80%	11/07/2013
69	Ceará	Acarauá	CARÃO	TAMBORIL	26,23	5,28	20,12%	12/07/2013
70	Ceará	Litoral	SANTO ANTÔNIO DE ARACATIAÇU	SOBRAL	24,34	7,08	29,08%	15/07/2013
71	Ceará	Baixo Jaguaribe	SANTO ANTÔNIO DE RUSSAS	RUSSAS	24,00	4,40	18,33%	12/07/2013
72	Ceará	Médio Jaguaribe	RIACHO DA SERRA	ALTO SANTO	23,47	9,91	42,22%	15/07/2013
73	Ceará	Coreauá	MARTINÓPOLE	MARTINÓPOLE	23,20	4,00	17,24%	15/07/2013
74	Ceará	Litoral	MUNDAU	URUBURETAMA	21,30	9,88	46,38%	15/07/2013
75	Ceará	Salgado	OLHO D'ÁGUA	VÁRZEA ALEGRE	21,00	11,29	53,76%	15/07/2013
76	Ceará	Banabuiú	VIEIRÃO	BOA VIAGEM	20,96	5,72	27,29%	13/07/2013
77	Ceará	Alto Jaguaribe	MAMOIEIRO*	ANTONINA DO NORTE	20,68	0,44	2,12%	15/07/2013
78	Ceará	Curu	JERIMUM	IRAUCUBA	20,50	1,18	5,75%	15/07/2013
79	Ceará	Acarauá	ARREBITA	FORQUILHA	19,60	8,68	44,28%	15/07/2013
80	Ceará	Alto Jaguaribe	BENGUÊ	AIUABA	19,56	6,91	35,32%	15/07/2013
81	Ceará	Alto Jaguaribe	RIVALDO DE CARVALHO	CATARINA	19,52	6,04	30,94%	15/07/2013


ITEM	ESTADO	BACIA	RESERVATÓRIO	MUNICÍPIO	CAPACIDADE (hm³)	VOLUME (hm³)	VOLUME (%)	DATA DA INFORMAÇÃO
82	Ceará	Litoral	SÃO PEDRO TIMBAÚBA	MIRAIMA	19,25	4,67	24,25%	04/07/2013
83	Ceará	Alto Jaguaribe	FAÉ	QUIXELÔ	19,00	1,62	8,52%	12/07/2013
84	Ceará	Banabuiú	TRAPIÁ II	PEDRA BRANCA	18,19	5,97	32,82%	12/07/2013
85	Ceará	Alto Jaguaribe	BROCO*	TAUÁ	17,50	0,70	4,00%	15/07/2013
86	Ceará	Médio Jaguaribe	JENIPAPEIRO	DEP. IRAPUAN PINHEIRO	17,00	5,70	33,52%	15/07/2013
87	Ceará	Alto Jaguaribe	TRICI	TAUÁ	16,50	1,64	9,93%	10/07/2013
88	Ceará	Litoral	POÇO VERDE	ITAPIPOCA	13,65	4,36	31,94%	10/07/2013
89	Ceará	Acarauá	CARMINA	CATUNDA	13,63	1,04	7,63%	15/07/2013
90	Ceará	Coreaú	DIAMANTE	COREAÚ	13,20	6,48	49,09%	15/07/2013
91	Ceará	Médio Jaguaribe	CANAFÍSTULA	IRACEMA	13,11	4,40	33,56%	15/07/2013
92	Ceará	Coreaú	VÁRZEA DA VOLTA	MORAUJO	12,50	2,13	17,04%	15/07/2013
93	Ceará	Acarauá	FARIAS DE SOUSA	NOVA RUSSAS	12,23	1,32	10,79%	15/07/2013
94	Ceará	Banabuiú	CURRAL VELHO	MORADA NOVA	12,17	11,88	97,65%	15/07/2013
95	Ceará	Banabuiú	MONSENHOR TABOSA	MONSENHOR TABOSA	12,10	3,64	30,08%	13/07/2013
96	Ceará	Metropolitana	CAUHIPE	CAUCAIA	12,00	3,73	31,08%	15/07/2013
97	Ceará	Metropolitana	AMANARY	MARANGUAPE	11,01	1,34	12,17%	11/07/2013
98	Ceará	Médio Jaguaribe	EMA	IRACEMA	10,39	2,85	27,43%	12/07/2013
99	Ceará	Curu	SÃO MATEUS	CANINDÉ	10,33	2,09	20,23%	15/07/2013
100	Ceará	Metropolitana	MACACOS	IBARETAMA	10,32	4,94	47,86%	15/07/2013
101	Ceará	Parnaíba	SUCESSO	TAMBORIL	10,00	SEM INFORMAÇÃO	SEM INFORMAÇÃO	
102	Ceará	Acarauá	SÃO VICENTE	SANTANA DO ACARAÚ	9,84	4,31	43,80%	15/07/2013
103	Ceará	Metropolitana	PESQUEIRO	CAPISTRANO	9,03	2,21	24,47%	12/07/2013
104	Ceará	Alto Jaguaribe	PARAMBU	PARAMBU	8,53	0,74	8,67%	15/07/2013
105	Ceará	Litoral	SANTA MARIA DE ARACATIAÇU	SOBRAL	8,20	1,30	15,85%	15/07/2013
106	Ceará	Parnaíba	SÃO JOSÉ III	IPAPORANGA	7,96	0,79	9,92%	15/07/2013
107	Ceará	Banabuiú	SÃO JOSÉ I	BOA VIAGEM	7,67	2,20	28,68%	11/07/2013
108	Ceará	Litoral	PATOS	SOBRAL	7,55	0,92	12,18%	04/07/2013
109	Ceará	Médio Jaguaribe	POTIRETAMA	POTIRETAMA	6,33	0,52	8,21%	15/07/2013
110	Ceará	Metropolitana	ITAPEBUSSU	MARANGUAPE	6,30	1,80	28,57%	12/07/2013
111	Ceará	Curu	SALÃO	CANINDÉ	6,04	0,30	4,96%	15/07/2013
112	Ceará	Acarauá	BONITO	IPU	6,00	1,02	17,00%	10/07/2013
113	Ceará	Banabuiú	CAPITÃO MOR	PEDRA BRANCA	6,00	3,21	53,50%	15/07/2013
114	Ceará	Médio Jaguaribe	SANTA MARIA	ERERÉ	5,87	0,37	6,30%	15/07/2013
115	Ceará	Coreaú	TRAPIÁ III	COREAÚ	5,51	2,15	39,01%	15/07/2013
116	Ceará	Médio Jaguaribe	ADAUTO BEZERRA	PEREIRO	5,25	1,09	20,76%	15/07/2013
117	Ceará	Coreaú	PREMUOCA	URUOCA	5,20	1,57	30,19%	15/07/2013
118	Ceará	Médio Jaguaribe	NOVA FLORESTA	JAGUARIBE	5,19	2,23	42,93%	11/07/2013
119	Ceará	Curu	DESTERRO	CARIDADE	5,01	0,12	2,39%	04/07/2013
120	Ceará	Acarauá	SOBRAL	SOBRAL	4,68	2,48	53,04%	12/07/2013
121	Ceará	Parnaíba	CUPIM	INDEPENDÊNCIA	4,55	0,06	1,31%	15/07/2013
122	Ceará	Alto Jaguaribe	QUINCOÉ	ACOPIARA	4,33	0,40	9,23%	15/07/2013
123	Ceará	Litoral	GERARDO ATIMBONE*	SOBRAL	4,00	1,04	26,00%	15/07/2013
124	Ceará	Litoral	QUANDU	ITAPIPOCA	4,00	2,48	62,00%	10/07/2013
125	Ceará	Médio Jaguaribe	TIGRE	SOLONÓPOLE	3,51	1,05	29,91%	15/07/2013
126	Ceará	Alto Jaguaribe	FORQUILHA II	TAUÁ	3,40	SEM INFORMAÇÃO	SEM INFORMAÇÃO	
127	Ceará	Parnaíba	COLINA	QUITERIANÓPOLIS	3,25	0,09	2,76%	10/07/2013
128	Ceará	Curu	SÃO DOMINGOS	CARIDADE	3,04	0,13	4,28%	04/07/2013
129	Ceará	Médio Jaguaribe	MADEIRO	PEREIRO	2,81	0,12	4,27%	14/07/2013
130	Ceará	Salgado	TATAJUBA	ICÓ	2,72	1,31	48,16%	05/07/2013
131	Ceará	Metropolitana	PENEDO	MARANGUAPE	2,41	0,07	2,89%	15/07/2013
132	Ceará	Salgado	GOMES	MAURITI	2,39	1,65	69,03%	11/07/2013
133	Ceará	Salgado	SÃO DOMINGOS II	CARIRIAÇU	2,25	0,49	21,77%	12/07/2013
134	Ceará	Salgado	JUNCO	GRANJEIRO	2,03	0,98	48,27%	15/07/2013
135	Ceará	Alto Jaguaribe	VALÉRIO	ALTANEIRA	2,02	1,24	61,38%	15/07/2013
136	Ceará	Alto Jaguaribe	PAU PRETO	POTENGI	1,81	0,47	25,98%	10/07/2013
137	Ceará	Alto Jaguaribe	DO CORONEL	ANTONINA DO NORTE	1,77	0,09	5,08%	12/07/2013
138	Ceará	Banabuiú	JATOBÁ	MILHÁ	1,07	0,34	31,77%	12/07/2013
139	Ceará	Metropolitana	TUJUQUINHA	BATURITÉ	0,97	1,05	100,00%	15/07/2013
140	Ceará	Médio Jaguaribe	SANTO ANTÔNIO	IRACEMA	0,83	0,25	30,04%	15/07/2013
TOTAL					18.297,05	7.900,85	43,21%*	

FONTE DOS DADOS: COGERH.

Data da Atualização:

15/07/2013

Legenda

 Reservatório vertendo

Número de Reservatórios Vertendo: 1

* Percentual sobre a capacidade total dos reservatórios que possuem informações atualizadas.

São considerados "SEM INFORMAÇÃO" reservatórios que não possuem informação de volume nos últimos 90 dias.

* Reservatórios que passaram a integrar o boletim a partir de 2013.

ITEM	ESTADO	BACIA	RESERVATÓRIO	MUNICÍPIO	CAPACIDADE (hm³)	VOLUME (hm³)	VOLUME (%)	DATA DA INFORMAÇÃO
1	PARAÍBA	PIANCÓ	COREMAS	COREMAS	720,00	305,19	42,39%	05/07/2013
2	PARAÍBA	PIANCÓ	MAE D'ÁGUA	COREMAS	638,70	241,71	37,84%	05/07/2013
3	PARAÍBA	ALTO PARAÍBA	EPITÁCIO PESSOA	BOQUEIRÃO	411,69	196,28	47,68%	15/07/2013
4	PARAÍBA	ALTO PIRANHAS	ENGENHEIRO AVIDOS	CAJAZEIRAS	255,00	40,37	15,83%	11/07/2013
5	PARAÍBA	MÉDIO PARAÍBA	ACAUÁ	ITATUBA	253,00	96,36	38,09%	15/07/2013
6	PARAÍBA	PIANCÓ	SACO	NOVA OLINDA	97,49	17,99	18,45%	01/06/2013
7	PARAÍBA	PEIXE	LAGOA DO ARROZ	CAJAZEIRAS	80,22	14,53	18,11%	11/07/2013
8	PARAÍBA	PIANCÓ	CACHOEIRA DOS CEGOS	CANTINGUEIRA	71,89	14,83	20,63%	21/06/2013
9	PARAÍBA	PIANCÓ	JENIPAPEIRO (BUIU)	OLHO D'ÁGUA	70,76	28,62	40,45%	01/06/2013
10	PARAÍBA	ALTO PARAÍBA	CORDEIRO	CONGO	69,97	16,82	24,04%	15/07/2013
11	PARAÍBA	MAMANGUAPE	ARAÇAGI	ARAÇAGI	63,29	63,29	100,00%	02/07/2013
12	PARAÍBA	GRAMAME-MAMUABA	GRAMAME-MAMUABA	CONDE	56,94	56,94	100,00%	14/07/2013
13	PARAÍBA	ESPINHARAS	CAPOEIRA	SANTA TEREZINHA	53,45	10,06	18,82%	05/06/2013
14	PARAÍBA	ALTO PARAÍBA	CAMALAU	CAMALAU	48,11	16,32	33,92%	30/06/2013
15	PARAÍBA	ALTO PARAÍBA	SUMÉ	SUMÉ	44,86	13,31	29,67%	15/07/2013
16	PARAÍBA	ALTO PIRANHAS	SÃO GONÇALO	SOUSA	44,60	15,43	34,60%	11/07/2013
17	PARAÍBA	MÉDIO PIRANHAS	BAÍÃO	SÃO J. DO BREJO DA CRUZ	39,23	21,51	54,84%	01/06/2013
18	PARAÍBA	PIANCÓ	BRUSCAS	CURRAL VELHO	38,21	18,78	49,15%	05/06/2013
19	PARAÍBA	PEIXE	CAPIVARA	UIRAUNA	37,55	11,34	30,20%	08/07/2013
20	PARAÍBA	MÉDIO PIRANHAS	ENGENHEIRO ARCOVERDE	CONDADO	36,83	7,13	19,36%	12/07/2013
21	PARAÍBA	PIANCÓ	CONDADO	CONCEIÇÃO	35,02	20,83	59,49%	14/06/2013
22	PARAÍBA	MÉDIO PIRANHAS	CARNEIRO	JERICÓ	31,29	1,06	3,39%	08/07/2013
23	PARAÍBA	ALTO PARAÍBA	POÇÕES	MONTEIRO	29,86	4,53	15,17%	01/07/2013
24	PARAÍBA	TAPEROÁ	SOLEDADE	SOLEDADE	27,06	5,63	20,81%	10/06/2013
25	PARAÍBA	MÉDIO PIRANHAS	TÁPERA	BELÉM DO BREJO DA CRUZ	26,42	10,16	38,46%	25/06/2013
26	PARAÍBA	PIANCÓ	SANTA INÊS	SANTA INÊS	26,12	4,24	16,24%	20/06/2013
27	PARAÍBA	ESPINHARAS	FARINHA	PATOS	25,74	SEM INFORMAÇÃO	SEM INFORMAÇÃO	-
28	PARAÍBA	PIANCÓ	PIRANHAS	IBIARA	25,70	15,88	61,80%	04/06/2013
29	PARAÍBA	TAPEROÁ	MUCUTÚ	JUAZERINHO	25,37	7,88	31,06%	17/05/2013
30	PARAÍBA	ALTO PARAÍBA	SANTO ANTÔNIO	SÃO SEB. UMBUZEIRO	24,42	7,36	30,13%	02/07/2013
31	PARAÍBA	MÉDIO PARAÍBA	JOSÉ RODRIGUES	CAMPINA GRANDE	22,33	15,01	67,21%	01/05/2013
32	PARAÍBA	SERIDÓ	VÁRZEA GRANDE	PICUI	21,53	7,76	36,04%	01/07/2013
33	PARAÍBA	MÉDIO PIRANHAS	RIACHO DOS CAVALOS	RIACHO CAVALOS	17,70	2,91	16,44%	08/07/2013
34	PARAÍBA	ALTO PIRANHAS	BARTOLOMEU I	BONITO DE SANTA FÉ	17,57	7,13	40,58%	08/07/2013
35	PARAÍBA	ESPINHARAS	JATOBÁ I	PATOS	17,52	SEM INFORMAÇÃO	SEM INFORMAÇÃO	-
36	PARAÍBA	MÉDIO PIRANHAS	ESCONDIDO	BELÉM DO BREJO DO CRUZ	16,58	5,22	31,49%	08/07/2013
37	PARAÍBA	SERIDÓ	SÃO MAMEDE	SÃO MAMEDE	15,79	0,28	1,77%	30/06/2013
38	PARAÍBA	PIANCÓ	QUEIMADAS	SANTANA GARROTES	15,63	5,40	34,56%	05/06/2013
39	PARAÍBA	PIANCÓ	TIMBAUBA	JURU	15,44	9,84	63,74%	01/06/2013
40	PARAÍBA	TAPEROÁ	TAPEROÁ II (Manoel Marconilo)	TAPEROÁ	15,15	0,92	6,07%	05/07/2013
41	PARAÍBA	PIANCÓ	BOM JESUS II	ÁGUA BRANCA	14,17	5,87	41,41%	31/05/2013
42	PARAÍBA	TAPEROÁ	SERRA BRANCA II	SERRA BRANCA	14,04	3,84	27,35%	02/07/2013
43	PARAÍBA	PEIXE	PILÕES	SÃO JOÃO R. PEIXE	13,00	4,86	37,38%	02/07/2013
44	PARAÍBA	BAIXO PARAÍBA	SÃO SALVADOR	SAPÉ	12,66	11,92	94,17%	03/07/2013
45	PARAÍBA	JACU	BOQUEIRÃO DO CAIS	CUITÉ	12,37	2,56	20,70%	16/04/2013
46	PARAÍBA	SERIDÓ	SANTA LUZIA	SANTA LUZIA	11,96	1,15	9,62%	01/07/2013
47	PARAÍBA	PIANCÓ	SERRA VERMELHA I	CONCEIÇÃO	11,80	6,45	54,66%	18/06/2013
48	PARAÍBA	PIANCÓ	CACHOEIRA DOS ALVES	ITAPORANGA	10,61	3,88	36,57%	01/07/2013
49	PARAÍBA	PIANCÓ	CATOLÉ I	MANAÍRA	10,50	5,46	52,00%	01/07/2013
50	PARAÍBA	CURIMATAU	CACIMBA DE VÁRZEA	CACIMBA DE DENTRO	9,26	5,61	60,55%	09/07/2013
51	PARAÍBA	PIANCÓ	VAZANTE	DIAMANTE	9,09	8,80	96,80%	09/07/2013
52	PARAÍBA	PIANCÓ	TAVARES II	TAVARES	9,00	7,98	88,67%	01/06/2013
53	PARAÍBA	PIANCÓ	POÇO REDONDO	SANTANA DE MANGUEIRA	8,93	8,68	97,19%	20/05/2013
54	PARAÍBA	MAMANGUAPE	TAUÁ	CUITEGI	8,57	4,45	51,90%	12/07/2013
55	PARAÍBA	ALTO PARAÍBA	SÃO PAULO	PRATA	8,46	0,96	11,35%	25/06/2013
56	PARAÍBA	CURIMATAU	POLEIROS	BARRA DE S. ROSA	7,93	3,18	40,08%	01/07/2013
57	PARAÍBA	ALTO PARAÍBA	SÃO DOMINGOS	SÃO DOMINGOS CARRIRI	7,76	4,61	59,41%	12/07/2013
58	PARAÍBA	MÉDIO PARAÍBA	RIACHO SANTO ANTÔNIO	BOQUEIRÃO (R. STO. ANT.)	6,83	0,70	10,24%	01/07/2013
59	PARAÍBA	ALTO PARAÍBA	POCINHOS	MONTEIRO	6,79	0,90	13,26%	01/06/2013
60	PARAÍBA	TAPEROÁ	LAGOA DO MEIO	TAPEROÁ	6,65	0,60	9,03%	05/07/2013
61	PARAÍBA	ALTO PARAÍBA	CAMPOS	CARAUBAS	6,59	0,36	5,46%	27/06/2013
62	PARAÍBA	PIANCÓ	JATOBÁ II	PRINCESA ISABEL	6,49	1,40	21,58%	26/06/2013
63	PARAÍBA	ESPINHARAS	RIACHO DAS MOÇAS	TEIXEIRA	6,41	0,72	11,23%	28/06/2013
64	PARAÍBA	PIANCÓ	VIDEO	CONCEIÇÃO	6,04	SEM INFORMAÇÃO	SEM INFORMAÇÃO	-
65	PARAÍBA	CURIMATAU	CURIMATAU	BARRA DE SANTA ROSA	5,99	2,03	33,89%	01/07/2013
66	PARAÍBA	TAPEROÁ	OLIVEDOS	OLIVEDOS	5,88	0,65	11,06%	01/07/2013
67	PARAÍBA	ALTO PARAÍBA	SERROTE	MONTEIRO	5,71	SECO	SECO	01/06/2013
68	PARAÍBA	PEIXE	PARAÍSO (LUIZ OLIVEIRA)	SÃO FRANCISCO	5,34	0,50	9,36%	08/07/2013
69	PARAÍBA	ESPINHARAS	SÃO FRANCISCO II	TEIXEIRA	4,92	SECO	SECO	01/05/2013
70	PARAÍBA	MAMANGUAPE	PIRPIRITUBA	PIRPIRITUBA	4,67	2,28	48,86%	11/07/2013
71	PARAÍBA	TAPEROÁ	JEREMIAS	DESTERRO	4,66	0,67	14,38%	09/07/2013
72	PARAÍBA	ALTO PARAÍBA	BICHINHO	BARRA DE S. MIGUEL	4,57	0,53	11,59%	04/07/2013
73	PARAÍBA	ALTO PARAÍBA	CURIMATÁ	CARAÚBAS	4,28	SEM INFORMAÇÃO	SEM INFORMAÇÃO	-
74	PARAÍBA	PIANCÓ	COCHOS	IGARACY	4,20	2,62	62,38%	01/07/2013
75	PARAÍBA	MAMANGUAPE	CANAFÍSTULA II	BORBOREMA	4,10	0,58	14,14%	10/07/2013
76	PARAÍBA	MAMANGUAPE	CRUZ DOS POCINHOS	POCINHOS	3,92	0,54	13,78%	04/07/2013
77	PARAÍBA	MAMANGUAPE	VACA BRAVA	AREIA	3,78	1,22	32,24%	15/07/2013
78	PARAÍBA	TAPEROÁ	GURJÃO	GURJÃO	3,68	0,38	10,32%	11/06/2013
79	PARAÍBA	PEIXE	ARROJADO	UIRAUNA	3,60	1,41	39,21%	08/07/2013
80	PARAÍBA	TAPEROÁ	LIVRAMENTO	SALITRE	3,58	SEM INFORMAÇÃO	SEM INFORMAÇÃO	-
81	PARAÍBA	PIANCÓ	FRUTUOSO II	AGUIAR	3,52	1,23	34,97%	18/06/2013

ITEM	ESTADO	BACIA	RESERVATÓRIO	MUNICÍPIO	CAPACIDADE (hm³)	VOLUME (hm³)	VOLUME (%)	DATA DA INFORMAÇÃO
82	PARAÍBA	ALTO PIRANHAS	SÃO JOSÉ I	SÃO JOSÉ DE PIRANHAS	3,05	2,27	74,40%	01/07/2013
83	PARAÍBA	MAMANGUAPE	SINDÔ RIBEIRO	MASSARANDUBA	3,02	0,93	30,77%	04/07/2013
84	PARAÍBA	TAPEROÁ	BARRA	JUAZERINHO	3,02	SEM INFORMAÇÃO	SEM INFORMAÇÃO	-
85	PARAÍBA	MÉDIO PIRANHAS	SANTA ROSA	BREJO DO CRUZ	2,84	1,64	57,67%	08/07/2013
86	PARAÍBA	PEIXE	CHUPADOURO I	SÃO JOÃO RIO PEIXE	2,76	0,04	1,45%	14/05/2013
87	PARAÍBA	SERIDÓ	CARAIBEIRAS	PICUI	2,71	SEM INFORMAÇÃO	SEM INFORMAÇÃO	-
88	PARAÍBA	TAPEROÁ	LIVRAMENTO (RUSSOS)	LIVRAMENTO	2,43	0,73	30,01%	04/07/2013
89	PARAÍBA	BAIXO PARAÍBA	MARÉS	JOÃO PESSOA	2,14	1,76	82,37%	14/07/2013
90	PARAÍBA	TAPEROÁ	NAMORADO	SÃO JOÃO DO CARIRI	2,12	0,54	25,48%	25/06/2013
91	PARAÍBA	TAPEROÁ	SERRA BRANCA I	SERRA BRANCA	2,12	0,34	16,06%	02/07/2013
92	PARAÍBA	SERIDÓ	FELISMINA DE QUEIROZ	SERIDÓ	2,06	0,53	25,73%	09/07/2013
93	PARAÍBA	PIANCÓ	EMAS	EMAS	2,01	0,08	3,97%	01/05/2013
94	PARAÍBA	BAIXO PARAÍBA	CHÁ DOS PEREIRAS	INGÁ	1,97	1,18	60,03%	17/04/2013
95	PARAÍBA	ESPINHARAS	SABONETE	TEIXEIRA	1,95	0,05	2,56%	01/05/2013
96	PARAÍBA	ALTO PIRANHAS	JENIPEIRO	SÃO JOSÉ L.TAPADA	1,95	0,19	9,75%	08/07/2013
97	PARAÍBA	PIANCÓ	ALBINO	IMACULADA	1,83	0,12	6,54%	01/07/2013
98	PARAÍBA	ALTO PARAÍBA	OURO VELHO	OURO VELHO	1,68	SECO	SECO	16/05/2013
99	PARAÍBA	MÉDIO PARAÍBA	GAVIÃO	FAGUNDES	1,45	0,89	61,34%	01/06/2013
100	PARAÍBA	PIANCÓ	GLÓRIA	JURU	1,35	0,16	11,85%	01/07/2013
101	PARAÍBA	SERIDÓ	TAMANDUÁ II (TORRÕES)	NOVA PALMEIRA	1,32	SEM INFORMAÇÃO	SEM INFORMAÇÃO	-
102	PARAÍBA	ALTO PARAÍBA	SÃO JOSÉ II	MONTEIRO	1,31	1,07	81,58%	01/06/2013
103	PARAÍBA	ALTO PARAÍBA	PRATA II	PRATA	1,31	0,02	1,53%	16/05/2013
104	PARAÍBA	SERIDÓ	CALDEIRÃO	PEDRA LAVRADA	1,28	SEM INFORMAÇÃO	SEM INFORMAÇÃO	-
105	PARAÍBA	ESPINHARAS	BASTIANA	TEIXEIRA	1,27	SECO	SECO	01/05/2013
106	PARAÍBA	SERIDÓ	TAMANDUÁ I	PEDRA LAVRADA	1,26	SEM INFORMAÇÃO	SEM INFORMAÇÃO	-
107	PARAÍBA	PIANCÓ	RIACHO VERDE	BOA VENTURA	1,26	SEM INFORMAÇÃO	SEM INFORMAÇÃO	-
108	PARAÍBA	MAMANGUAPE	LAGOA DO MATIAS	BANANEIRAS	1,24	0,68	54,84%	15/07/2013
109	PARAÍBA	SERIDÓ	TAPUIO	SERIDÓ	1,18	SEM INFORMAÇÃO	SEM INFORMAÇÃO	-
110	PARAÍBA	SERIDÓ	VARZEA	VARZEA	1,13	SECO	SECO	31/05/2013
111	PARAÍBA	SERIDÓ	SÃO GONÇALO	CUBATI	1,09	SEM INFORMAÇÃO	SEM INFORMAÇÃO	-
112	PARAÍBA	CURIMATAU	ALGODÃO	ALGODÃO DE JANDAIRA	1,03	0,08	7,80%	01/07/2013
113	PARAÍBA	TAPEROÁ	SÃO JOSÉ III	SÃO JOSÉ DOS CORDEIROS	0,96	0,02	2,09%	03/07/2013
114	PARAÍBA	PIANCÓ	CATINGUEIRA	OLHO D'ÁGUA	0,88	SEM INFORMAÇÃO	SEM INFORMAÇÃO	-
115	PARAÍBA	PEIXE	SANTA HELENA	SANTA HELENA	0,87	SEM INFORMAÇÃO	SEM INFORMAÇÃO	-
116	PARAÍBA	BAIXO PARAÍBA	OLHO D'ÁGUA	MARI	0,87	0,87	100,00%	01/07/2013
117	PARAÍBA	MÉDIO PARAÍBA	MILHÁ (E. GONÇALVES)	PUXINANÁ	0,80	0,21	26,16%	01/05/2013
118	PARAÍBA	MAMANGUAPE	BREJINHO	JUAREZ TÁVORA	0,79	0,47	59,57%	17/06/2013
119	PARAÍBA	PIANCÓ	NOVO II	TAVARES	0,71	0,15	21,24%	01/06/2013
120	PARAÍBA	MÉDIO PARAÍBA	SERRA VELHA	ITATUBA	0,69	SEM INFORMAÇÃO	SEM INFORMAÇÃO	-
121	PARAÍBA	MAMANGUAPE	COVÃO	AREIAL	0,67	0,06	8,93%	15/07/2013
122	PARAÍBA	MAMANGUAPE	CHUPADOURO II	SERRA REDONDA	0,63	0,24	37,82%	01/06/2013
123	PARAÍBA	MAMANGUAPE	MASSARANDUBA	MASSARANDUBA	0,60	0,49	81,07%	04/07/2013
124	PARAÍBA	SERIDÓ	SÃO JOSÉ IV	SÃO JOSÉ DO SABUGI	0,55	SECO	SECO	01/07/2013
125	PARAÍBA	PEIXE	CALDEIRÃO I	SANTA CRUZ	0,51	SEM INFORMAÇÃO	SEM INFORMAÇÃO	-
126	PARAÍBA	MAMANGUAPE	ENGENHO VELHO	POCINHOS	0,49	SEM INFORMAÇÃO	SEM INFORMAÇÃO	-
127	PARAÍBA	PEIXE	GAMELA	TRIUNFO	0,47	0,09	19,03%	01/06/2013
128	PARAÍBA	MAMANGUAPE	JANGADA	MAMANGUAPE	0,47	SEM INFORMAÇÃO	SEM INFORMAÇÃO	-
129	PARAÍBA	MAMANGUAPE	EMÍDIO	MONTADAS	0,46	0,08	17,35%	01/07/2013
130	PARAÍBA	MAMANGUAPE	SÃO SEBASTIÃO	SÃO SEB.LAGOA ROÇA	0,45	0,34	75,04%	24/04/2013
131	PARAÍBA	CAMARATUBA	DUAS ESTRADAS	DUAS ESTRADAS	0,41	0,16	39,00%	01/07/2013
132	PARAÍBA	ALTO PIRANHAS	NOVO	MONTE HOREBE	0,38	SEM INFORMAÇÃO	SEM INFORMAÇÃO	-
133	PARAÍBA	ALTO PIRANHAS	BOM JESUS	CARRAPATEIRA	0,34	0,05	14,54%	01/06/2013
134	PARAÍBA	PEIXE	CACHOEIRA DA VACA	CACHOEIRA DOS INDIOS	0,34	0,26	76,66%	04/07/2013
135	PARAÍBA	PIANCÓ	CAFUNDÓ	SERRA GRANDE	0,31	0,30	96,64%	01/06/2013
136	PARAÍBA	CAMARATUBA	SUSPIRO	SERRA DA RAIÇA	0,28	0,19	68,74%	17/06/2013
137	PARAÍBA	PIANCÓ	PIMENTA	SÃO JOSÉ CAIANA	0,26	0,16	62,56%	01/06/2013
TOTAL					3.957,65	1.465,87	37,73% ¹	

FONTE DOS DADOS: AESA, DNOCS

Data de Atualização:

15/07/2013

Legenda
 Reservatório vertendo

Número de Reservatórios Vertendo: 3

¹ Percentual sobre a capacidade total dos reservatórios que possuem informações atualizadas.

São considerados "SEM INFORMAÇÃO" reservatórios que não possuem informação de volume nos últimos 90 dias.


ITEM	ESTADO	BACIA	RESERVATÓRIO	MUNICÍPIO	CAPACIDADE (hm³)	VOLUME (hm³)	VOLUME (%)	DATA DA INFORMAÇÃO
1	PERNAMBUCO	MOXOTÓ	ENGENHEIRO FRANCISCO SABOIA	IBIRIMIR	504,00	63,02	12,50%	26/06/2013
2	PERNAMBUCO	BRIGIDA	ENTREMONTES	PARNAMIRIM	339,33	SECO	SECO	19/06/2013
3	PERNAMBUCO	CAPIBARIBE	JUCAZINHO	SURUBIM/CUMARU	327,00	152,10	46,51%	15/07/2013
4	PERNAMBUCO	PAJEU	SERRINHA II	SERRA TALHADA	311,08	127,80	41,08%	14/07/2013
5	PERNAMBUCO	CAPIBARIBE	CARPINA	CARPINA	270,00	53,88	19,96%	15/07/2013
6	PERNAMBUCO	BRIGIDA	CHAPEU	PARNAMIRIM	188,00	23,00	12,23%	03/07/2013
7	PERNAMBUCO	GARÇAS	SACO II	STA. MARIA DA BOA VISTA	123,52	SECO	SECO	26/06/2013
8	PERNAMBUCO	CAPIBARIBE	TAPACURÁ	SÃO LOURENÇO DA MATA	94,20	63,89	67,82%	15/07/2013
9	PERNAMBUCO	PAJEU	BARRA DO JUÁ	FLORESTA	71,47	SECO	SECO	19/06/2013
10	PERNAMBUCO	GL-2	PIRAPAMA	CABO	60,88	64,21	100,00%	15/07/2013
11	PERNAMBUCO	BRIGIDA	ALGODÕES	OURICURI	54,48	13,98	25,66%	14/07/2013
12	PERNAMBUCO	CAPIBARIBE	GOITÁ	GLORIA DO GOITA	52,57	36,48	69,40%	15/07/2013
13	PERNAMBUCO	UNA	PRATA	BONITO	42,15	19,57	46,43%	14/07/2013
14	PERNAMBUCO	PAJEU	RÓSARIO	IGUARACI/INGAZEIRA	34,99	7,58	21,66%	14/07/2013
15	PERNAMBUCO	IPOJUCA	PAO DE AÇUCAR	PESQUEIRA	34,23	13,67	39,93%	09/07/2013
16	PERNAMBUCO	BRIGIDA	CACHIMBO	PARNAMIRIM	31,21	SEM INFORMAÇÃO	SEM INFORMAÇÃO	-
17	PERNAMBUCO	IPOJUCA	BELO JARDIM (IPOJUCA)	BELO JARDIM	30,74	14,66	47,69%	14/07/2013
18	PERNAMBUCO	CAPIBARIBE	POÇO FUNDO	STA C DO CAPIBARIBE	27,75	SEM INFORMAÇÃO	SEM INFORMAÇÃO	-
19	PERNAMBUCO	BRIGIDA	ENGENHEIRO CAMACHO (TAMBORIL II)	OURICURI	27,67	SEM INFORMAÇÃO	SEM INFORMAÇÃO	-
20	PERNAMBUCO	GL-1	BOTAFOGO	IGARASSU	27,60	19,16	69,43%	15/07/2013
21	PERNAMBUCO	GL-2	DUAS UNAS	JABOATÃO	24,20	25,24	100,00%	15/07/2013
22	PERNAMBUCO	BRIGIDA	LOPES II	BODOCO	23,94	2,22	9,28%	14/07/2013
23	PERNAMBUCO	BRIGIDA	LAGOA DO BARRO	ARARIPINA	22,95	15,35	66,89%	14/07/2013
24	PERNAMBUCO	TERRA NOVA	NILO COELHO	TERRA NOVA	22,71	SECO	SECO	19/06/2013
25	PERNAMBUCO	MOXOTÓ	MARRECAS / CUSTÓDIA	CUSTÓDIA	21,62	2,82	13,04%	14/07/2013
26	PERNAMBUCO	PAJEU	CACHOEIRA II	SERRA TALHADA	21,03	2,57	12,22%	14/07/2013
27	PERNAMBUCO	PAJEU	BROTAS	AFOGADOS DA INGAZEIRA	19,64	1,49	7,59%	19/06/2013
28	PERNAMBUCO	GOIANA	GUARAREMA	ALIANÇA	18,00	SEM INFORMAÇÃO	SEM INFORMAÇÃO	-
29	PERNAMBUCO	IPOJUCA	ENGENHEIRO SEVERINO GUERRA (BITURY)	BELO JARDIM	17,78	3,67	20,65%	15/07/2013
30	PERNAMBUCO	GOIANA	SIRIJI	VICÊNCIA	17,26	17,88	100,00%	14/07/2013
31	PERNAMBUCO	IPANEMA	ARCOVERDE	PEDRA	16,80	SEM INFORMAÇÃO	SEM INFORMAÇÃO	-
32	PERNAMBUCO	TERRA NOVA	BOA VISTA	SALGUEIRO	16,45	3,58	21,77%	14/07/2013
33	PERNAMBUCO	PAJEU	JAZIGO	SERRA TALHADA	15,54	6,30	40,53%	14/07/2013
34	PERNAMBUCO	TERRA NOVA	SALGUEIRO	SALGUEIRO	14,70	6,74	45,86%	14/07/2013
35	PERNAMBUCO	PAJEU	ARRODEIO	SÃO JOSÉ DO BELMONTE	14,52	SEM INFORMAÇÃO	SEM INFORMAÇÃO	-
36	PERNAMBUCO	TERRA NOVA	ABÓBORAS	PARNAMIRIM	14,35	0,18	1,25%	10/07/2013
37	PERNAMBUCO	CAPIBARIBE	ENGENHEIRO GERCINO PONTES (TABOÇAS)	CARUARU	13,60	SEM INFORMAÇÃO	SEM INFORMAÇÃO	-
38	PERNAMBUCO	CAPIBARIBE	CURSAI	PAUDALHO	13,00	13,74	100,00%	14/07/2013
39	PERNAMBUCO	UNA	PAU FERRO	QUIPABA	12,18	SEM INFORMAÇÃO	SEM INFORMAÇÃO	-
40	PERNAMBUCO	PONTAL	VIRA BELUI	PETROLINA	11,80	SECO	SECO	19/06/2013
41	PERNAMBUCO	CAPIBARIBE	VÁRZEA DO UNA	SÃO LOURENÇO DA MATA	11,57	9,61	83,07%	14/07/2013
42	PERNAMBUCO	GL-2	UTINGA	IPOJUCA	10,43	3,69	35,39%	10/07/2013
43	PERNAMBUCO	MUNDAU	INHUMAS	PALMEIRINA	7,87	7,97	100,00%	14/07/2013
44	PERNAMBUCO	PAJEU	SÃO JOSÉ II	SÃO JOSÉ DO EGITO	7,15	SEM INFORMAÇÃO	SEM INFORMAÇÃO	-
45	PERNAMBUCO	GOIANA	PALMEIRINHA	BOM JARDIM	6,50	3,13	48,15%	19/06/2013
46	PERNAMBUCO	MOXOTÓ	CACHOEIRA I	SERTÂNIA	5,95	SEM INFORMAÇÃO	SEM INFORMAÇÃO	-
47	PERNAMBUCO	IPANEMA	INGAZEIRA	VENTUROSA	4,80	0,15	3,13%	28/06/2013
48	PERNAMBUCO	PONTAL	CRUZ DE SALINA	PETROLINA	4,02	SEM INFORMAÇÃO	SEM INFORMAÇÃO	-
49	PERNAMBUCO	TERRA NOVA	POÇO GRANDE	SERRITA	3,92	1,34	34,17%	10/06/2013
50	PERNAMBUCO	IPANEMA	IPANEMINHA	PESQUEIRA	3,90	SECO	SECO	30/04/2013
51	PERNAMBUCO	UNA	GURJÃO	CAPOEIRAS	3,85	SEM INFORMAÇÃO	SEM INFORMAÇÃO	-
52	PERNAMBUCO	BRIGIDA	ARARIPINA (BAIXO)	ARARIPINA	3,70	SEM INFORMAÇÃO	SEM INFORMAÇÃO	-
53	PERNAMBUCO	TERRA NOVA	JUA	MIRANDIBA	3,50	SECO	SECO	30/04/2013
54	PERNAMBUCO	PAJEU	CHINELO	CARNAÍBA	3,45	1,05	30,41%	30/04/2013
55	PERNAMBUCO	GL-2	GURJAU	CABO	3,20	SEM INFORMAÇÃO	SEM INFORMAÇÃO	-
56	PERNAMBUCO	GL-2	SICUPEMA	CABO	3,20	3,23	100,00%	15/07/2013
57	PERNAMBUCO	PAJEU	QUEBRA UNHA	FLORESTA	3,19	SEM INFORMAÇÃO	SEM INFORMAÇÃO	-
58	PERNAMBUCO	CAPIBARIBE	OTIS	BREJO DA M. DE DEUS	3,02	0,44	14,57%	22/04/2013
59	PERNAMBUCO	PONTAL	PAU BRANCO	AFRÂNIO	3,00	SEM INFORMAÇÃO	SEM INFORMAÇÃO	-
60	PERNAMBUCO	IPANEMA	MORORO	PEDRA	2,93	SEM INFORMAÇÃO	SEM INFORMAÇÃO	-
61	PERNAMBUCO	GL-2	BITA	IPOJUCA	2,77	2,92	100,00%	13/07/2013
62	PERNAMBUCO	CAPIBARIBE	MATEUS VIEIRA	TAQUARITENGA DO NORTE	2,75	SEM INFORMAÇÃO	SEM INFORMAÇÃO	-
63	PERNAMBUCO	MOXOTÓ	BARRA	SERTÂNIA	2,74	SECO	SECO	19/06/2013
64	PERNAMBUCO	MUNDAU	CAJARANA	GARANHUNS/CAPOEIRAS	2,59	SEM INFORMAÇÃO	SEM INFORMAÇÃO	-
65	PERNAMBUCO	UNA	POÇO DA AREIA	CAMOCIM DE S. FELIX	2,36	SEM INFORMAÇÃO	SEM INFORMAÇÃO	-
66	PERNAMBUCO	IPOJUCA	DUAS SERRAS	POÇÃO	2,03	0,35	17,22%	03/06/2013
67	PERNAMBUCO	IPOJUCA	MANUÍNO	BEZERROS	2,02	SEM INFORMAÇÃO	SEM INFORMAÇÃO	-
68	PERNAMBUCO	MUNDAU	MUNDAU (GARANHUNS)	GARANHUNS	1,97	SEM INFORMAÇÃO	SEM INFORMAÇÃO	-
69	PERNAMBUCO	BRIGIDA	BARRINHA	CEDRO	1,96	0,15	7,66%	26/06/2013
70	PERNAMBUCO	PAJEU	BOM SUCESSO	TUPARETAMA	1,74	SEM INFORMAÇÃO	SEM INFORMAÇÃO	-
71	PERNAMBUCO	GARÇAS	CACIMBA	SANTA CRUZ DE MALTA	1,73	SEM INFORMAÇÃO	SEM INFORMAÇÃO	-
72	PERNAMBUCO	PAJEU	BOA VISTA	ITAPETIM	1,63	SEM INFORMAÇÃO	SEM INFORMAÇÃO	-
73	PERNAMBUCO	SIRINHAEM	RIACHO BREJÃO	SAIRÉ	1,63	SEM INFORMAÇÃO	SEM INFORMAÇÃO	-
74	PERNAMBUCO	PAJEU	SERROTE	SÃO JOSÉ DO BELMONTE	1,62	SEM INFORMAÇÃO	SEM INFORMAÇÃO	-
75	PERNAMBUCO	BRIGIDA	BARRIGUDA	ARARIPINA	1,62	SEM INFORMAÇÃO	SEM INFORMAÇÃO	-
76	PERNAMBUCO	TERRA NOVA	BARRA DO CHAPEU	CABROBÓ	1,60	SEM INFORMAÇÃO	SEM INFORMAÇÃO	-
77	PERNAMBUCO	CAPIBARIBE	MACHADO	BREJO DA M. DE DEUS	1,60	SEM INFORMAÇÃO	SEM INFORMAÇÃO	-
78	PERNAMBUCO	PAJEU	MÃE D'ÁGUA	ITAPETIM	1,50	SEM INFORMAÇÃO	SEM INFORMAÇÃO	-
79	PERNAMBUCO	UNA	CAIANINHA	SÃO JOAQUIM DO MONTE	1,36	SEM INFORMAÇÃO	SEM INFORMAÇÃO	-
80	PERNAMBUCO	IPOJUCA	TAQUARA	CARUARU	1,35	SEM INFORMAÇÃO	SEM INFORMAÇÃO	-

ITEM	ESTADO	BACIA	RESERVATÓRIO	MUNICÍPIO	CAPACIDADE (hm³)	VOLUME (hm³)	VOLUME (%)	DATA DA INFORMAÇÃO
81	PERNAMBUCO	IPANEMA	MILINGUJ	BUÍQUE	1,28	SEM INFORMAÇÃO	SEM INFORMAÇÃO	-
82	PERNAMBUCO	PAJEÚ	SERRINHA/SERRARIA	BREJINHO	1,26	SECO	SECO	19/06/2013
83	PERNAMBUCO	CAPIBARIBE	MÁTRIZ DA LUZ	SÃO LOURENÇO DA MATA	1,25	SEM INFORMAÇÃO	SEM INFORMAÇÃO	-
84	PERNAMBUCO	TERRA NOVA	TERRA NOVA	PETROLINA	1,22	SEM INFORMAÇÃO	SEM INFORMAÇÃO	-
85	PERNAMBUCO	IPOJUCA	TABOCCAS - PIACA	BELO JARDIM	1,17	SEM INFORMAÇÃO	SEM INFORMAÇÃO	-
86	PERNAMBUCO	BRIGIDA	VARZINHA	OURICURI	1,13	SEM INFORMAÇÃO	SEM INFORMAÇÃO	-
87	PERNAMBUCO	PAJEÚ	LAJE DO GATO	AFOGADOS DA INGAZEIRA	1,10	SEM INFORMAÇÃO	SEM INFORMAÇÃO	-
88	PERNAMBUCO	UNA	BREJO DO BURACO	SÃO CAETANO	1,07	SECO	SECO	30/04/2013
89	PERNAMBUCO	BRIGIDA	RANCHARIA	ARARIPINA	1,04	SECO	SECO	19/06/2013
90	PERNAMBUCO	IPOJUCA	GUILHERME AZEVEDO	CARUARU	0,79	SEM INFORMAÇÃO	SEM INFORMAÇÃO	-
91	PERNAMBUCO	IPOJUCA	CIPO	CARUARU	0,76	SEM INFORMAÇÃO	SEM INFORMAÇÃO	-
92	PERNAMBUCO	IPOJUCA	SERRA DOS CAVALOS	CARUARU	0,61	SEM INFORMAÇÃO	SEM INFORMAÇÃO	-
93	PERNAMBUCO	IPOJUCA	JAIME NEJAIM	CARUARU	0,60	SEM INFORMAÇÃO	SEM INFORMAÇÃO	-
94	PERNAMBUCO	MUNDAÚ	SÃO JACQUES	CANHOTINHO	0,40	SEM INFORMAÇÃO	SEM INFORMAÇÃO	-
95	PERNAMBUCO	IPOJUCA	BREJO DOS COELHOS	SÃO CAETANO	0,36	SEM INFORMAÇÃO	SEM INFORMAÇÃO	-
96	PERNAMBUCO	PAJEÚ	BREJINHO	TRIUNFO	0,28	SEM INFORMAÇÃO	SEM INFORMAÇÃO	-
TOTAL					3.156,96	808,81	27,72%	

FONTE DOS DADOS: DNOCS, COMPESA E SECRETARIA DE RECURSOS HÍDRICOS DE PERNAMBUCO

Data da Atualização:

15/07/2013

Legenda
 Reservatório vertendo

Número de Reservatórios Vertendo: 7

* Percentual sobre a capacidade total dos reservatórios que possuem informações atualizadas.

São considerados "SEM INFORMAÇÃO" reservatórios que não possuem informação de volume no últimos 90 dias.




ITEM	ESTADO	BACIA	RESERVATÓRIO	MUNICÍPIO	CAPACIDADE (hm³)	VOLUME (hm³)	VOLUME (%)	DATA DA INFORMAÇÃO
1	PIAUÍ	CANINDÉ	SALINAS	S. FCO. DO PIAUÍ	387,41	315,00	81,30%	21/06/2013
2	PIAUÍ	CANINDÉ	POÇO DO MARRUÁ	PATOS DO PIAUÍ	348,00	SEM INFORMAÇÃO	SEM INFORMAÇÃO	-
3	PIAUÍ	LONGÁ	TINGUIÍS	BRASILEIRA	295,00	SEM INFORMAÇÃO	SEM INFORMAÇÃO	-
4	PIAUÍ	LONGÁ	PIRACURUCA	PIRACURUCA	250,00	SEM INFORMAÇÃO	SEM INFORMAÇÃO	-
5	PIAUÍ	CANINDÉ	JENIPAPO	S. JOÃO DO PIAUÍ	248,00	135,00	54,43%	21/06/2013
6	PIAUÍ	GURGUEIA	ALGODÕES II	CURIMATÁ	247,00	55,00	22,26%	21/06/2013
7	PIAUÍ	CANINDÉ	PEDRA REDONDA	CONCEIÇÃO DO CANINDÉ	216,00	95,00	43,98%	21/06/2013
8	PIAUÍ	CANINDÉ	PETRÔNIO PORTELA	S. RAIMUNDO NONATO	181,25	60,00	33,10%	21/06/2013
9	PIAUÍ	CANINDÉ	BOCAINA	BOCAINA	106,00	32,70	30,84%	21/06/2013
10	PIAUÍ	CANINDÉ	PIAUS	SÃO JULIÃO	104,51	21,00	20,09%	21/06/2013
11	PIAUÍ	LONGÁ	CORREDORES	CAMPO MAIOR	60,00	SEM INFORMAÇÃO	SEM INFORMAÇÃO	-
12	PIAUÍ	POTI	MESA DE PEDRA	VALENÇA	55,00	SEM INFORMAÇÃO	SEM INFORMAÇÃO	-
13	PIAUÍ	LONGÁ	CALDEIRÃO	PIRIPIRI	54,60	52,81	96,72%	21/06/2013
14	PIAUÍ	CANINDÉ	BARREIRAS	FRONTEIRAS	52,80	8,75	16,57%	21/06/2013
15	PIAUÍ	ITAUEIRA	POÇOS	ITAUEIRA	43,00	SEM INFORMAÇÃO	SEM INFORMAÇÃO	-
16	PIAUÍ	LONGÁ	ALGODÕES I*	COCAL	51,00	SECO	SECO	21/06/2013
17	PIAUÍ	CANINDÉ	INGAZEIRAS	PAULISTANA	25,72	6,98	27,13%	21/06/2013
18	PIAUÍ	CANINDÉ	SALGADINHA	SIMÕES	25,00	SEM INFORMAÇÃO	SEM INFORMAÇÃO	-
19	PIAUÍ	CANINDÉ	CAJAZEIRAS	PIO IX	24,70	9,00	36,43%	21/06/2013
20	PIAUÍ	CANINDÉ	ESTREITO	PADRE MARCOS	23,88	9,00	37,68%	21/06/2013
21	PIAUÍ	LONGÁ	BEZERROS	JOSÉ DE FREITAS	11,00	SEM INFORMAÇÃO	SEM INFORMAÇÃO	-
22	PIAUÍ	POTI	JOANA	PEDRO II	10,67	7,50	70,29%	21/06/2013
23	PIAUÍ	CANINDÉ	NONATO	DOM INOCÊNCIO	9,02	3,70	41,01%	21/06/2013
24	PIAUÍ	CANINDÉ	ALDEIAS	S. RAIMUNDO NONATO	7,24	0,80	11,05%	21/06/2013
25	PIAUÍ	POTI	BENEDITINOS	BENEDITINOS	4,29	3,00	69,93%	21/06/2013
26	PIAUÍ	CANINDÉ	FARTURA	FARTURA	4,13	SEM INFORMAÇÃO	SEM INFORMAÇÃO	-
27	PIAUÍ	CANINDÉ	BONFIM	BOM FIM	3,82	0,70	18,31%	21/06/2013
28	PIAUÍ	CANINDÉ	MALHADINHA	DIRCEU ARCO VERDE	2,08	0,35	16,85%	21/06/2013
29	PIAUÍ	CANINDÉ	FATIMA	PICOS	1,84	0,08	4,35%	21/06/2013
30	PIAUÍ	LONGÁ	ANAJÁS	PIRIPIRI	1,28	0,85	66,27%	21/06/2013
31	PIAUÍ	CANINDÉ	POÇOS	SIMPLICIO MENDES	0,91	0,80	87,80%	21/06/2013
32	PIAUÍ	LONGÁ	CAMPO MAIOR	CAMPO MAIOR	0,60	0,55	91,66%	21/06/2013
33	PIAUÍ	CANINDÉ	CARACOL	CARACOL	0,59	0,10	17,09%	21/06/2013
34	PIAUÍ	LONGÁ	PÉ DE SERRA	PIRIPIRI	0,05	0,05	92,59%	21/06/2013
TOTAL					2.856,38	818,72	46,38% ¹	

FONTE DOS DADOS: DNOCS, SEMAR/PI

Data da Atualização:

15/07/2013

Legenda
 Reservatório vertendo

Número de Reservatórios Vertendo: 0

 Obs.: Informações sobre a situação do reservatório de Boa Esperança estão disponíveis no "Boletim de Acompanhamento da Situação Hidráulico-Hidroológica das Usinas Hidrelétricas do Sistema Interligado publicado no site da ANA (<http://www.ana.gov.br/GestaoRecHidricos/UsosMultiplos/BoletinsMonitoramento.asp>).

* A barragem do reservatório de Algodões I rompeu em maio de 2009.

¹ Percentual sobre a capacidade total dos reservatórios que possuem informações atualizadas.

São considerados "SEM INFORMAÇÃO" reservatórios que não possuem informação de volume nos últimos 90 dias.

ITEM	ESTADO	BACIA	RESERVATÓRIO	MUNICÍPIO	CAPACIDADE (hm³)	VOLUME (hm³)	VOLUME (%)	DATA DA INFORMAÇÃO
1	R.G. DO NORTE	PIRANHAS/ASSU	ENG. ARMANDO RIBEIRO GONÇALVES	AÇU	2.400,00	1.092,80	45,53%	12/07/2013
2	R.G. DO NORTE	APODI/MOSSORÓ	SANTA CRUZ DO APODI	APODI	599,71	342,94	57,18%	12/07/2013
3	R.G. DO NORTE	APODI/MOSSORÓ	UMARÍ	UPANEMA	292,81	180,86	61,76%	25/06/2013
4	R.G. DO NORTE	CEARÁ-MIRIM	POÇO BRANCO (JOÃO BATISTA DO REGO)	POÇO BRANCO	135,16	68,12	50,39%	03/07/2013
5	R.G. DO NORTE	PIRANHAS/ASSU	BOQUEIRÃO DE PARELHAS (MINISTRO JOÃO ALVES)	PARELHAS	84,79	21,95	25,88%	02/07/2013
6	R.G. DO NORTE	FLUT. LESTE DE ESCOAM.DIFUSO	LAGOA DO BONFIM	NÍSIA FLORESTA	84,27	53,23	63,16%	12/07/2013
7	R.G. DO NORTE	PIRANHAS/ASSU	ITANS	CAICÓ	81,75	17,42	21,30%	12/07/2013
8	R.G. DO NORTE	PIRANHAS/ASSU	MENDUBIM	AÇU	76,35	41,64	54,53%	01/07/2013
9	R.G. DO NORTE	PIRANHAS/ASSU	SABUGI	SÃO JOÃO DO SABUGI	65,33	10,41	15,93%	05/07/2013
10	R.G. DO NORTE	APODI/MOSSORÓ	PAU DOS FERROS	PAU DOS FERROS	55,90	9,15	16,36%	12/07/2013
11	R.G. DO NORTE	PIRANHAS/ASSU	PASSAGEM DAS TRÁIRAS	SÃO JOSÉ DO SERIDÓ	49,70	5,77	11,60%	12/07/2013
12	R.G. DO NORTE	PIRANHAS/ASSU	MARECHAL DUTRA	ACARI	44,42	11,03	24,83%	21/06/2013
13	R.G. DO NORTE	TRAIRI	TRAIRI	TANGARÁ	35,23	9,15	25,97%	03/07/2013
14	R.G. DO NORTE	PIRANHAS/ASSU	ESGUICHO	OURO BRANCO	27,94	3,91	13,99%	02/07/2013
15	R.G. DO NORTE	PIRANHAS/ASSU	CARNAÚBA	SÃO JOÃO DO SABUGI	25,71	3,38	13,14%	02/07/2013
16	R.G. DO NORTE	APODI/MOSSORÓ	LUCRÉCIA	LUCRÉCIA	24,75	3,73	15,07%	03/07/2013
17	R.G. DO NORTE	PIRANHAS/ASSU	CRUZETA	CRUZETA	23,55	2,14	9,08%	21/06/2013
18	R.G. DO NORTE	POTENGI	CAMPO GRANDE	SÃO PAULO DO POTENGI	23,14	4,86	21,00%	03/07/2013
19	R.G. DO NORTE	APODI/MOSSORÓ	RODEADOR	UMARIZAL	21,40	11,00	51,40%	26/06/2013
20	R.G. DO NORTE	JACU	JAPI II	SÃO JOSÉ DO CAMPESTRE	20,65	6,21	30,07%	03/07/2013
21	R.G. DO NORTE	TRAIRI	INHARÉ	SANTA CRUZ	17,60	6,03	34,26%	03/07/2013
22	R.G. DO NORTE	PIRANHAS/ASSU	BOQUEIRÃO DE ANGIÇOS	AFONSO BEZERRA	16,02	4,39	27,40%	02/07/2013
23	R.G. DO NORTE	PIRANHAS/ASSU	PATAXÓ	IPANGUAÇU	15,02	2,52	16,77%	26/06/2013
24	R.G. DO NORTE	PIRANHAS/ASSU	RIO DA PEDRA	SANTANA DO MATOS	13,60	4,36	32,05%	02/07/2013
25	R.G. DO NORTE	APODI/MOSSORÓ	MARCELINO VIEIRA	MARCELINO VIEIRA	11,20	5,50	49,10%	03/07/2013
26	R.G. DO NORTE	BOQUEIRÃO	LAGOA DO BOQUEIRÃO	TOUROS	11,07	11,07	100,00%	03/07/2013
27	R.G. DO NORTE	DOCE	LAGOA DE EXTREMOZ	EXTREMOZ	11,02	11,02	100,00%	30/06/2013
28	R.G. DO NORTE	APODI/MOSSORÓ	BONITO II	SÃO MIGUEL	10,87	1,87	17,20%	03/07/2013
29	R.G. DO NORTE	PIRANHAS/ASSU	DOURADO	CURRAIS NOVOS	10,32	0,67	6,49%	21/06/2013
30	R.G. DO NORTE	APODI/MOSSORÓ	APANHA PEIXE	CARAÚBAS	10,00	SEM INFORMAÇÃO	SEM INFORMAÇÃO	-
31	R.G. DO NORTE	APODI/MOSSORÓ	JESUS MARIA JOSÉ	TENENTE ANANIAS	9,64	2,24	23,23%	25/06/2013
32	R.G. DO NORTE	APODI/MOSSORÓ	RIACHO DA CRUZ II	RIACHO DA CRUZ	9,60	9,60	100,00%	04/07/2013
33	R.G. DO NORTE	PIRANHAS/ASSU	CALDEIRÃO DE PARELHAS	PARELHAS	9,32	0,96	10,30%	21/06/2013
34	R.G. DO NORTE	APODI/MOSSORÓ	FLECHAS	JOSÉ DA PENHA	8,95	3,85	43,01%	03/07/2013
35	R.G. DO NORTE	APODI/MOSSORÓ	SANTO ANTÔNIO DAS CARAÚBAS	CARAÚBAS	8,54	1,99	23,30%	26/06/2013
36	R.G. DO NORTE	APODI/MOSSORÓ	PASSAGEM	RODOLFO FERNANDES	8,27	5,07	61,30%	26/06/2013
37	R.G. DO NORTE	PIRANHAS/ASSU	BELDROEGA	PARÁ	8,06	8,00	99,25%	26/06/2013
38	R.G. DO NORTE	APODI/MOSSORÓ	TOURÃO	PATU	7,99	1,64	20,52%	26/06/2013
39	R.G. DO NORTE	PIRANHAS/ASSU	ZANGARELHAS	JARDIM DO SERIDÓ	7,92	0,79	9,97%	21/06/2013
40	R.G. DO NORTE	APODI/MOSSORÓ	MALHADA VERMELHA	SEVERIANO MELO	7,54	2,34	31,03%	03/07/2013
41	R.G. DO NORTE	APODI/MOSSORÓ	SANTANA (GANGORRA)	RAFAEL FERNANDES	7,00	SEM INFORMAÇÃO	SEM INFORMAÇÃO	-
42	R.G. DO NORTE	PIRANHAS/ASSU	ALECRIM	SANTANA DO MATOS	7,00	1,00	14,28%	03/07/2013
43	R.G. DO NORTE	APODI/MOSSORÓ	MORCEGO	CAMPO GRANDE	6,71	6,50	96,87%	26/06/2013
44	R.G. DO NORTE	APODI/MOSSORÓ	BREJO	OLHO-D'ÁGUA DO BORGES	6,45	1,09	16,89%	26/06/2013
45	R.G. DO NORTE	APODI/MOSSORÓ	PILÕES	PILÕES	5,90	SECO	SECO	04/07/2013
46	R.G. DO NORTE	PIRANHAS/ASSU	NOVO ANGIÇOS	ANGIÇOS	5,30	SEM INFORMAÇÃO	SEM INFORMAÇÃO	-
47	R.G. DO NORTE	APODI/MOSSORÓ	ENCANTO	ENCANTO	5,19	3,72	71,67%	25/06/2013
48	R.G. DO NORTE	TRAIRI	SANTA CRUZ DO TRAIRI	SANTA CRUZ	5,16	0,66	12,79%	03/07/2013
49	R.G. DO NORTE	APODI/MOSSORÓ	25 DE MARÇO	PAU DOS FERROS	4,72	1,02	21,61%	04/07/2013
50	R.G. DO NORTE	APODI/MOSSORÓ	ARAPUÁ	LUIS GOMES	4,30	3,33	77,44%	03/07/2013
51	R.G. DO NORTE	APODI/MOSSORÓ	CURRAIS	ITAU	4,02	1,63	40,54%	03/07/2013
52	R.G. DO NORTE	PIRANHAS/ASSU	TOTORÓ	CURRAIS NOVOS	3,95	SEM INFORMAÇÃO	SEM INFORMAÇÃO	-
53	R.G. DO NORTE	APODI/MOSSORÓ	TESOURA	FRANCISCO DANTAS	3,90	0,68	17,43%	04/07/2013
54	R.G. DO NORTE	PIRANHAS/ASSU	CURRAIS NOVOS	CURRAIS NOVOS	3,82	0,28	7,32%	21/06/2013
55	R.G. DO NORTE	APODI/MOSSORÓ	CORREDOR	ANTONIO MARTINS	3,71	3,13	84,36%	03/07/2013
56	R.G. DO NORTE	PIRANHAS/ASSU	MUNDO NOVO	CAICÓ	3,60	0,38	10,55%	21/06/2013
57	R.G. DO NORTE	APODI/MOSSORÓ	UMARIZAL	UMARIZAL	3,10	0,98	31,61%	04/07/2013
58	R.G. DO NORTE	APODI/MOSSORÓ	SOSSEGO	RODOLFO FERNANDES	2,33	0,14	6,00%	04/07/2013
TOTAL					4.471,27	2.008,15	45,18%¹	

FONTE DOS DADOS: SEMARH-RN, DNOCS

Data de Atualização:

15/07/2013

Legenda

 Reservatório vertendo

Número de Reservatórios Vertendo: 3

¹ Percentual sobre a capacidade total dos reservatórios que possuem informações atualizadas.

São considerados "SEM INFORMAÇÃO" reservatórios que não possuem informação de volume nos últimos 90 dias.



ITEM	ESTADO	BACIA	RESERVATÓRIO	MUNICÍPIO	CAPACIDADE (hm³)	VOLUME (hm³)	VOLUME (%)	DATA DA INFORMAÇÃO
1	SERGIPE	SERGIPE	JACARECICA II	MALHADOR	30,39	SEM INFORMAÇÃO	SEM INFORMAÇÃO	-
2	SERGIPE	SERGIPE	GOV. JOÃO ALVES FILHO	ITABAIANA	16,50	SEM INFORMAÇÃO	SEM INFORMAÇÃO	-
3	SERGIPE	PIAUÍ	GOV. DIONÍSIO MACHADO	LAGARTO	15,00	SEM INFORMAÇÃO	SEM INFORMAÇÃO	-
4	SERGIPE	SÃO FRANCISCO	TRÊS BARRAS	GRACCHO CARDOSO	7,98	3,36	42,05%	14/05/2013
5	SERGIPE	SERGIPE	JACARECICA I	ITABAIANA	4,70	SEM INFORMAÇÃO	SEM INFORMAÇÃO	-
6	SERGIPE	RIO REAL	JABIBERI	TOBIAS BARRETO	4,30	SEM INFORMAÇÃO	SEM INFORMAÇÃO	-
7	SERGIPE	SÃO FRANCISCO	COMPORTA PRÓPRIA	PRÓPRIA	3,00	SEM INFORMAÇÃO	SEM INFORMAÇÃO	-
8	SERGIPE	SERGIPE	ITABAIANA	ITABAIANA	2,71	2,71	100,00%	14/05/2013
9	SERGIPE	SÃO FRANCISCO	ALGODOEIRO	N. S. DA GLÓRIA	1,86	1,63	87,36%	14/05/2013
10	SERGIPE	SÃO FRANCISCO	LAGOA DO RANCHO	PORTO DA FOLHA	1,61	0,04	2,54%	14/05/2013
11	SERGIPE	VAZA BARRIS	ALAGADIÇO	FREI PAULO	1,06	0,00	0,09%	14/05/2013
12	SERGIPE	JAPARATUBA	CUMBE	CUMBE	0,99	0,71	71,51%	14/05/2013
13	SERGIPE	SERGIPE	RIBEIRÓPOLIS	RIBEIRÓPOLIS	0,92	0,86	93,04%	14/05/2013
14	SERGIPE	VAZA BARRIS	COITÉ	FREI PAULO	0,82	0,43	51,94%	14/05/2013
15	SERGIPE	SERGIPE	CARIRA	CARIRA	0,82	0,58	69,95%	14/05/2013
16	SERGIPE	SERGIPE	GLÓRIA	N. S. DA GLÓRIA	0,58	0,42	72,75%	14/05/2013
17	SERGIPE	SERGIPE	JOÃO FERREIRA	RIBEIRÓPOLIS	0,26	SEM INFORMAÇÃO	SEM INFORMAÇÃO	-
TOTAL					93,51	10,68	55,18% ¹	

FONTE DOS DADOS: DNOCS

Data da Atualização:

15/07/2013

Legenda
 Reservatório vertendo

Número de Reservatórios Vertendo: 1

¹ Percentual sobre a capacidade total dos reservatórios que possuem informações atualizadas.

São considerados "SEM INFORMAÇÃO" reservatórios que não possuem informação de volume nos últimos 90 dias.