

BOLETIM DE MONITORAMENTO DOS  
RESERVATÓRIOS DO NORDESTE DO  
BRASIL

v.6, n.04, abr. 2011

**República Federativa do Brasil**

Dilma Vana Roussef

Presidenta

**Ministério do Meio Ambiente – MMA**

Isabella Teixeira - Ministra

**Agência Nacional de Águas - ANA**

**Diretoria Colegiada**

Vicente Andreu Guillo (Diretor-Presidente)

Paulo Lopes Varella Neto

Dalvino Troccoli Franca

João Gilberto Lotufo Conejo

Paulo Rodrigues Vieira

**Superintendência de Usos Múltiplos**

Joaquim Guedes Corrêa Gondim Filho

# Boletim de Monitoramento dos Reservatórios do Nordeste



## **Comitê de Editoração**

Presidente: João Gilberto Lotufo Conejo

Membros:

Reginaldo Pereira Miguel

Ney Maranhão

Ricardo Medeiros de Andrade

Joaquim Guedes Corrêa Gondim Filho

Colaboradores: Gabriel Rosa Marques Veras

Preparador de originais: Antonio Augusto Borges de Lima, Diego Liz Pena e Priscila Monteiro Gonçalves

Projeto gráfico: SUM

Os conceitos emitidos nesta publicação são de inteira responsabilidade dos autores.

Exemplares desta publicação podem ser solicitados para:

Agência Nacional de Águas – ANA

Centro de Documentação

Setor Policial Sul– Área 5, Quadra 3, Bloco L

70610-200 Brasília – DF

Fone: (61) 2109-5396

Fax: (61) 2109-5265

Endereço eletrônico: <http://www.ana.gov.br>

Correio eletrônico: [cedoc@ana.gov.br](mailto:cedoc@ana.gov.br)

©Agência Nacional de Águas 2011

Todos os direitos reservados.

É permitida a reprodução de dados e de informações contidas nesta publicação, desde que citada a fonte.

Catálogo na fonte – CEDOC – Biblioteca

A265b Agência Nacional de Águas (Brasil)  
Boletim de Monitoramento dos Reservatórios do Nordeste do Brasil / Agência Nacional de Águas, Superintendência de Usos Múltiplos e Eventos Críticos.  
Brasília : ANA, 2011.  
Mensal.  
1. Administração Pública. 2. Agência Reguladora. 3. Relatório.  
4. Agência Nacional de Águas (Brasil).

**CDU 556.18 (81) (047.32)**

## SUMÁRIO:

- Estado de Alagoas.....	06
- Estado da Bahia .....	07
- Estado do Ceará .....	08
- Estado da Paraíba .....	10
- Estado de Pernambuco .....	12
- Estado do Piauí .....	14
- Estado do Rio Grande do Norte .....	15
- Estado de Sergipe.....	16



ITEM	ESTADO	BACIA	RESERVATÓRIO	MUNICÍPIO	CAPACIDADE (hm³)	VOLUME (hm³)	VOLUME (%)	DATA DA INFORMAÇÃO
1	ALAGOAS	S.FCO./TRAIPU	JARAMATAIA	JARAMATAIA	19,01	SEM INFORMAÇÃO	SEM INFORMAÇÃO	-
2	ALAGOAS	S.FCO./MOXOTÓ	GRAVATA	MATA GRANDE	8,37	SEM INFORMAÇÃO	SEM INFORMAÇÃO	-
3	ALAGOAS	SÃO FRANCISCO	DELMIRO GOUVEIA (SINIMBU)	DELMIRO GOUVEIA	5,04	SEM INFORMAÇÃO	SEM INFORMAÇÃO	-
4	ALAGOAS	S.FCO./PERUCABA	ARAPIRACA	ARAPIRACA	4,13	SEM INFORMAÇÃO	SEM INFORMAÇÃO	-
5	ALAGOAS	CORURIBE	PALMEIRA DOS ÍNDIOS	IGACI	3,74	SEM INFORMAÇÃO	SEM INFORMAÇÃO	-
6	ALAGOAS	SÃO FRANCISCO	PAI MANÉ	DOIS RIACHOS	2,12	SEM INFORMAÇÃO	SEM INFORMAÇÃO	-
7	ALAGOAS	SÃO FRANCISCO	CAMPO GRANDE	CAMPO GRANDE	1,78	SEM INFORMAÇÃO	SEM INFORMAÇÃO	-
8	ALAGOAS	SÃO FRANCISCO	SERTÃO DE BAIXO	MAJOR ISIDORO	1,73	SEM INFORMAÇÃO	SEM INFORMAÇÃO	-
9	ALAGOAS	SÃO FRANCISCO	RETIRO	PALESTINA	1,70	SEM INFORMAÇÃO	SEM INFORMAÇÃO	-
10	ALAGOAS	SÃO FRANCISCO	MARAVILHA	MARAVILHA	1,61	SEM INFORMAÇÃO	SEM INFORMAÇÃO	-
11	ALAGOAS	SÃO FRANCISCO	SÃO JOSÉ DA TAPERA	SÃO JOSÉ DA TAPERA	1,53	SEM INFORMAÇÃO	SEM INFORMAÇÃO	-
12	ALAGOAS	S.FCO./PARICONHA	PARICONHA	PARICONHA	1,27	SEM INFORMAÇÃO	SEM INFORMAÇÃO	-
13	ALAGOAS	S.FCO./IPANEMA	RIACHO DO BODE	SANTANA DO IPANEMA	1,06	SEM INFORMAÇÃO	SEM INFORMAÇÃO	-
14	ALAGOAS	S.FCO./TRAIPU	PONCIANO	GIRAU DO PONCIANO	0,76	SEM INFORMAÇÃO	SEM INFORMAÇÃO	-
15	ALAGOAS	COMPLEMENTAR	CARAIBINHAS	PALMEIRA DOS ÍNDIOS	0,72	SEM INFORMAÇÃO	SEM INFORMAÇÃO	-
16	ALAGOAS	SÃO FRANCISCO	POÇO DAS TRINCHEIRAS	POÇO DAS TRINCHEIRAS	0,72	SEM INFORMAÇÃO	SEM INFORMAÇÃO	-
17	ALAGOAS	SÃO FRANCISCO	COLÉGIO	FEIRA GRANDE	0,59	SEM INFORMAÇÃO	SEM INFORMAÇÃO	-
18	ALAGOAS	S.FCO./JACARÉ	JACARÉ DOS HOMENS	JACARÉ DOS HOMENS	0,57	SEM INFORMAÇÃO	SEM INFORMAÇÃO	-
19	ALAGOAS	SÃO FRANCISCO	CRAIBAS DOS NUNES	CRAIBAS	0,49	SEM INFORMAÇÃO	SEM INFORMAÇÃO	-
20	ALAGOAS	S.FCO./TRAIPU	TRAVESSIA	MAJOR ISIDORO	0,41	SEM INFORMAÇÃO	SEM INFORMAÇÃO	-
21	ALAGOAS	SÃO FRANCISCO	MAJOR ISIDORO	MAJOR ISIDORO	0,30	SEM INFORMAÇÃO	SEM INFORMAÇÃO	-
22	ALAGOAS	SÃO FRANCISCO	CURRALINHO	DOIS RIACHOS	0,25	SEM INFORMAÇÃO	SEM INFORMAÇÃO	-
<b>TOTAL</b>					57,89			

FONTE DOS DADOS: DNOCS

Data da Atualização:

01/04/2011

Legenda

  Reservatório vertendo

Número de Reservatórios Vertendo: 0



ITEM	ESTADO	BACIA	RESERVATÓRIO	MUNICÍPIO	CAPACIDADE (hm³)	VOLUME (hm³)	VOLUME (%)	DATA DA INFORMAÇÃO
1	BAHIA	CONTAS	PEDRA	JEQUIÉ	1.640,00	751,00	45,79%	28/03/2011
2	BAHIA	PARAGUAÇU	SÃO JOSÉ DO JACUIPE	S. JOSÉ DO JACUIPE	357,00	76,23	21,35%	01/04/2011
3	BAHIA	RIO DE CONTAS	ANAGE	ANAGE-CARAÍBAS	255,63	145,34	56,85%	08/12/2010
4	BAHIA	VAZA-BARRIS	COCOROBÓ	CANUDOS	245,38	170,72	69,57%	13/12/2010
5	BAHIA	SÃO FRANCISCO	MIRORÓS	IBIPEBA	158,00	SEM INFORMAÇÃO	SEM INFORMAÇÃO	-
6	BAHIA	ITAPICURU	RÔMULO CAMPOS (JACURICI)	ITIUBA	146,82	SEM INFORMAÇÃO	SEM INFORMAÇÃO	-
7	BAHIA	RECONCAVO NORTE	JOANES I	CAMAÇARI	138,07	97,33	70,49%	28/03/2011
8	BAHIA	SÃO FRANCISCO	COVA DA MANDIOCA	URANDI	126,00	20,29	16,10%	31/03/2011
9	BAHIA	PARAGUAÇU	BANDEIRA DE MELO	ITAETÉ/BOA VISTA DO TUPIM	111,59	112,20	100,00%	01/04/2011
10	BAHIA	PARAGUAÇU	APERTADO	MUCUGÊ	108,69	89,73	82,55%	01/04/2011
11	BAHIA	RIO DE CONTAS	LUIZ VIEIRA (BRUMADO)	RIO DE CONTAS	105,00	26,21	24,96%	19/11/2010
12	BAHIA	SÃO FRANCISCO	ESTREITO	URANDI	76,00	33,41	43,96%	31/03/2011
13	BAHIA	ITAPICURU	ARACI	ARACI	65,84	SEM INFORMAÇÃO	SEM INFORMAÇÃO	-
14	BAHIA	SÃO FRANCISCO	CERAIMA	GUANANBI	58,00	7,23	12,46%	31/03/2011
15	BAHIA	RIO DE CONTAS	RIACHO DO PAULC	LIVRAMENTO	53,80	SEM INFORMAÇÃO	SEM INFORMAÇÃO	-
16	BAHIA	RIO DE CONTAS	FUNIL	UBAITABA	53,00	45,50	85,84%	28/03/2011
17	BAHIA	RIO DE CONTAS	TRUVISCO	CACULÉ	39,00	10,11	25,93%	08/12/2010
18	BAHIA	ITAPICURU	PONTO NOVO	PONTO NOVO/FILADELFI	38,94	35,97	92,37%	01/04/2011
19	BAHIA	ITAPICURU	PEDRAS ALTAS	CAEM/CAPIM GROSSO	38,45	39,04	100,00%	01/04/2011
20	BAHIA	PARAGUAÇU	FRANÇA	PIRITIBA/MIGUEL CALMON	24,19	17,73	73,29%	01/04/2011
21	BAHIA	RIO DE CONTAS	TREMEDAL	TREMEDAL	23,75	SEM INFORMAÇÃO	SEM INFORMAÇÃO	-
22	BAHIA	RECONCAVO NORTE	JOANES I	LAURO DE FREITAS	18,88	18,34	97,13%	28/03/2011
23	BAHIA	ITAPICURU	PINDOBAÇU	PINDOBAÇU	16,88	16,81	99,58%	01/04/2011
24	BAHIA	SÃO FRANCISCO	PINHÕES	JUAZEIRO-CURAÇA	15,22	SEM INFORMAÇÃO	SEM INFORMAÇÃO	-
25	BAHIA	ITAPICURU	SOHEN	S. BONFIM	14,46	SEM INFORMAÇÃO	SEM INFORMAÇÃO	-
26	BAHIA	ITAPICURU	ANDORINHA I	ANDORINHA	13,68	SEM INFORMAÇÃO	SEM INFORMAÇÃO	-
27	BAHIA	VAZA-BARRIS	ADUSTINA	ADUSTINA	13,43	SEM INFORMAÇÃO	SEM INFORMAÇÃO	-
28	BAHIA	ITAPICURU	SERROTE	SERROLÂNDIA	10,80	SEM INFORMAÇÃO	SEM INFORMAÇÃO	-
29	BAHIA	CONTAS	RIO DO ANTÔNIO	BRUMADO	6,83	SEM INFORMAÇÃO	SEM INFORMAÇÃO	-
30	BAHIA	RECONCAVO NORTE	IPITANGA	SALVADOR	6,16	3,47	56,33%	28/03/2011
31	BAHIA	RIO DE CONTAS	CHAMPRAÇO	CONDEÚBA	5,98	2,32	38,84%	08/12/2010
32	BAHIA	ITAPICURU	QUICÉ	S. DO BONFIM	4,23	SEM INFORMAÇÃO	SEM INFORMAÇÃO	-
33	BAHIA	RECONCAVO NORTE	COBRE	SALVADOR	2,39	2,40	100,00%	28/03/2011
34	BAHIA	ITAPICURU	AIPIM	ANTONIO GONÇALVES	2,28	2,28	100,00%	28/03/2011
<b>TOTAL</b>					3.994,36	1.723,68	49,67% <sup>1</sup>	

FONTES DOS DADOS: DNOCS, CODEVASF E CERB.

Data da Atualização:

06/04/2011



**Legenda**

  Reservatório vertendo

Número de Reservatórios Vertendo: 4

Obs.: Informações sobre a situação dos reservatórios de Sobradinho, Itaparica, Moxotó e Pedra do Cavalo estão disponíveis no "Boletim de Acompanhamento da Situação Hidráulico-Hidrológica das Usinas Hidrelétricas do Sistema Interligado Nacional", publicado no site da ANA (<http://www.ana.gov.br/GestaoRecHidricos/UsosMultiplos/BoletinsMonitoramento.aspx>).

<sup>1</sup> Percentual sobre a capacidade total dos reservatórios que possuem informações atualizadas.

 <b>ANA</b> SITUAÇÃO DOS RESERVATÓRIOS DO NORDESTE - CEARÁ 								
AGÊNCIA NACIONAL DE ÁGUAS								
ITEM	ESTADO	BACIA	RESERVATÓRIO	MUNICÍPIO	CAPACIDADE (hm³)	VOLUME (hm³)	VOLUME (%)	DATA DA INFORMAÇÃO
1	Ceará	Médio Jaguaribe	CASTANHÃO	ALTO SANTO	6.700,00	4.720,96	70,46%	01/04/2011
2	Ceará	Alto Jaguaribe	ORÓS	ORÓS	1.940,00	1.730,11	89,18%	01/04/2011
3	Ceará	Banabuiú	BANABUIÚ	BANABUIÚ	1.601,00	1.003,44	62,67%	01/04/2011
4	Ceará	Acarauá	ARARAS	VARJOTA	891,00	560,56	62,91%	01/04/2011
5	Ceará	Banabuiú	PEDRAS BRANCAS	QUIXADÁ	434,04	275,01	63,35%	01/04/2011
6	Ceará	Curu	PENTECOSTE	PENTECOSTE	395,63	262,73	66,40%	01/04/2011
7	Ceará	Metropolitana	PACOTI	HORIZONTE	380,00	174,34	45,87%	01/04/2011
8	Ceará	Curu	GENERAL SAMPAIO	GENERAL SAMPAIO	322,20	188,08	58,37%	01/04/2011
9	Ceará	Alto Jaguaribe	TRUSSU	IGUATU	301,00	229,14	76,12%	01/04/2011
10	Ceará	Acarauá	EDSON QUEIROZ	SANTA QUIITÉRIA	254,00	216,47	85,22%	01/04/2011
11	Ceará	Metropolitana	PACAJUS	PACAJUS	240,00	180,14	75,05%	01/04/2011
13	Ceará	Curu	CAXITORE	UMIRIM	202,00	111,30	55,09%	01/04/2011
14	Ceará	Alto Jaguaribe	ARNEIROZ I	ARNEIROZ	197,06	142,92	72,52%	01/04/2011
15	Ceará	Metropolitana	ARACOIABA	ARACOIABA	170,70	115,72	67,79%	01/04/2011
16	Ceará	Metropolitana	POMPEU SOBRINHC	CHORÓ	143,00	62,43	43,65%	01/04/2011
12	Ceará	Parnaíba	JABURU I	UBAJARA	141,00	117,40	83,26%	01/04/2011
17	Ceará	Banabuiú	CEDRO	QUIXERAMOBIM	126,00	32,82	26,04%	01/04/2011
18	Ceará	Metropolitana	SÍTIOS NOVOS	CAUCAIA	126,00	101,27	80,37%	01/04/2011
19	Ceará	Banabuiú	FOGAREIRO	QUIXERAMOBIM	118,82	85,87	72,26%	01/04/2011
20	Ceará	Parnaíba	JABURU I	INDEPENDÊNCIA	116,00	86,78	74,80%	01/04/2011
21	Ceará	Parnaíba	FLOR DO CAMPO	NOVO ORIENTE	111,30	64,38	57,84%	01/04/2011
22	Ceará	Salgado	ATALHO	BREJO SANTO	108,25	67,34	62,20%	01/04/2011
24	Ceará	Parnaíba	BARRA VELHA	INDEPENDÊNCIA	99,50	72,64	73,00%	01/04/2011
23	Ceará	Acarauá	AYRES DE SOUZA	SOBRAL	96,80	96,21	99,39%	01/04/2011
25	Ceará	Parnaíba	CARNAUBAL	CRATEÚS	87,69	39,53	45,07%	01/04/2011
26	Ceará	Banabuiú	CIPOADA	MORADA NOVA	86,09	39,05	45,35%	01/04/2011
27	Ceará	Coreaú	ITAUNA	CHAVAL	77,50	77,50	100,00%	01/04/2011
28	Ceará	Banabuiú	PIRABIBU	QUIXERAMOBIM	74,00	23,86	32,24%	01/04/2011
29	Ceará	Banabuiú	PATU	SENADOR POMPEU	71,83	56,98	79,32%	01/04/2011
30	Ceará	Alto Jaguaribe	CANOAS	ASSARÉ	69,25	59,29	85,61%	01/04/2011
31	Ceará	Salgado	LIMA CAMPOS	ICO	66,38	66,06	99,51%	01/04/2011
32	Ceará	Metropolitana	CASTRO	ITAPIUNA	63,90	38,61	60,41%	01/04/2011
33	Ceará	Coreaú	GANGORRA	GRANJA	62,50	53,62	85,79%	01/04/2011
34	Ceará	Médio Jaguaribe	RIACHO DO SANGUE	SOLOMÓPOLE	61,42	43,87	71,41%	01/04/2011
35	Ceará	Coreaú	ANGICOS	COREAÚ	56,05	48,26	86,08%	01/04/2011
36	Ceará	Banabuiú	QUIXERAMOBIM	QUIXERAMOBIM	54,00	54,00	100,00%	01/04/2011
37	Ceará	Alto Jaguaribe	POÇO DA PEDRA	CAMPOS SALES	52,00	30,47	58,60%	01/04/2011
38	Ceará	Banabuiú	POÇO DO BARRC	MORADA NOVA	52,00	33,11	63,66%	01/04/2011
39	Ceará	Acarauá	ACARAÚ MIRIM	MASSAPÉ	52,00	52,00	100,00%	01/04/2011
40	Ceará	Alto Jaguaribe	VÁRZEA DO BO	ITAÚA	51,91	21,07	40,59%	01/04/2011
41	Ceará	Acarauá	FORQUILHA	FORQUILHA	50,13	50,13	100,00%	01/04/2011
42	Ceará	Alto Jaguaribe	MUQUEM	CARIUS	47,64	37,71	79,15%	01/04/2011
43	Ceará	Salgado	ROSÁRIO	LAVRAS DA MANGABEIRA	47,20	47,21	100,00%	01/04/2011
44	Ceará	Metropolitana	RIACHÃO	ITAATINGA	46,95	23,93	50,97%	01/04/2011
45	Ceará	Banabuiú	SERAFIM DIAS	MOMBAÇA	43,00	39,77	92,49%	01/04/2011
46	Ceará	Coreaú	TUCUNDUBA	SENADOR SA	41,43	41,43	100,00%	01/04/2011
47	Ceará	Metropolitana	MALCOZINHADO	CASCADEL	37,84	34,21	90,41%	01/04/2011
48	Ceará	Salgado	MANOEL BALBINO	JUAZEIRO DO NORTE	37,18	16,63	44,72%	01/04/2011
49	Ceará	Salgado	CACHOEIRA	AURORA	34,33	32,69	95,23%	01/04/2011
50	Ceará	Curu	FRIOS	UMIRIM	33,02	23,95	72,52%	01/04/2011
51	Ceará	Metropolitana	GAVIÃO	PACATUBA	32,90	29,93	90,95%	01/04/2011
52	Ceará	Salgado	PRAZERES	BARRO	32,50	32,34	99,52%	01/04/2011
53	Ceará	Salgado	UBALDINHO	CEDRO	31,80	20,27	63,73%	01/04/2011
54	Ceará	Salgado	QUIXABINHA	MAURITI	31,78	8,06	25,36%	01/04/2011
55	Ceará	Parnaíba	REALEJO	CRATEÚS	31,55	15,57	49,35%	01/04/2011
56	Ceará	Metropolitana	ACARAPE DO MEIC	REDENÇÃO	31,50	24,49	77,74%	01/04/2011
57	Ceará	Curu	SOUZA	CANINDE	30,84	16,11	52,22%	01/04/2011
58	Ceará	Alto Jaguaribe	FAVELAS	ITAÚA	30,10	11,10	36,87%	01/04/2011
59	Ceará	Banabuiú	SÃO JOSÉ I	PIQUET CARNEIRC	29,14	18,98	65,14%	01/04/2011
60	Ceará	Salgado	THOMAS OSTERNE	CRATO	28,78	18,34	63,73%	01/04/2011
61	Ceará	Curu	TEJUÇUOCA	TEJUÇUOCA	28,11	11,22	39,90%	01/04/2011
62	Ceará	Metropolitana	CATUCINZENTA	AQUIRAZ	27,13	20,42	75,24%	01/04/2011
63	Ceará	Médio Jaguaribe	JOAQUIM TÁVORA	JAGUARIBE	26,77	15,22	56,84%	01/04/2011
64	Ceará	Acarauá	CARÃO	TAMBORIL	26,23	17,90	68,24%	01/04/2011
65	Ceará	Alto Jaguaribe	FAÉ	QUIXELÓ	24,41	2,35	9,62%	01/04/2011
66	Ceará	Litoral	SANTO ANTÔNIO DE ARACAT	SOBRAL	24,34	19,73	81,07%	01/04/2011
67	Ceará	Baixo Jaguaribe	SANTO ANTÔNIO DE RUSSAS	RUSSAS	24,00	24,00	100,00%	01/04/2011
68	Ceará	Coreaú	MARTINÓPOLE	MARTINÓPOLE	23,20	12,50	53,88%	01/04/2011
69	Ceará	Litoral	MUNDAÚ	URUBURETAMA	21,30	16,74	78,57%	01/04/2011
70	Ceará	Salgado	OLHO D'ÁGUA	VÁRZEA ALEGRE	21,00	19,52	92,96%	01/04/2011
71	Ceará	Banabuiú	VIEIRÁC	BOA VIAGEM	20,96	12,77	60,94%	01/04/2011
72	Ceará	Curu	JERIMUM	IRAUQUABA	20,50	6,66	32,50%	01/04/2011
73	Ceará	Acarauá	ARREBITA	FORQUILHA	19,60	19,60	100,00%	01/04/2011
74	Ceará	Alto Jaguaribe	BENGUÉ	AIUABA	19,56	19,56	100,00%	01/04/2011
75	Ceará	Alto Jaguaribe	RIVALDO DE CARVALHC	CATARINA	19,52	10,16	52,03%	01/04/2011
76	Ceará	Litoral	SÃO PEDRO TIMBAÚBA	MIRAIMA	19,25	19,25	100,00%	01/04/2011
77	Ceará	Banabuiú	TRAPIA I	PEDRA BRANCA	18,19	10,18	55,97%	01/04/2011
78	Ceará	Médio Jaguaribe	JENIPAPEIRC	DEP. IRAPUAN PINHEIRC	17,00	12,09	71,12%	01/04/2011
79	Ceará	Alto Jaguaribe	TRICI	ITAÚA	16,50	12,39	75,06%	01/04/2011
80	Ceará	Litoral	POÇO VERDE	ITAPIPOCA	13,65	10,15	74,38%	01/04/2011
81	Ceará	Acarauá	CARMINA	CATUNDA	13,63	5,84	42,85%	01/04/2011
82	Ceará	Coreaú	DIAMANTE	COREAÚ	13,20	12,34	93,45%	01/04/2011
83	Ceará	Médio Jaguaribe	CANAFÍSTULA	IRACEMA	13,11	8,59	65,55%	01/04/2011





ITEM	ESTADO	BACIA	RESERVATÓRIO	MUNICÍPIO	CAPACIDADE (hm³)	VOLUME (hm³)	VOLUME (%)	DATA DA INFORMAÇÃO
84	Ceará	Coreaú	VARZEA DA VOLTA	MORAUJO	12,50	12,50	100,00%	01/04/2011
85	Ceará	Acaraú	FARIAS DE SOUSA	NOVA RUSSAS	12,23	5,43	44,36%	01/04/2011
86	Ceará	Banabuiú	CURRAL VELHO	MORADA NOVA	12,17	7,86	64,59%	01/04/2011
87	Ceará	Banabuiú	MONSENHOR TABOSA	MONSENHOR TABOSA	12,10	8,30	68,60%	01/04/2011
89	Ceará	Metropolitana	AMANARY	MARANGUAPE	11,01	5,99	54,38%	01/04/2011
88	Ceará	Metropolitana	CAUIHIPE	CAUCAIA	11,00	11,00	100,00%	01/04/2011
90	Ceará	Médio Jaguaribe	EMA	IRACEMA	10,39	6,37	61,28%	01/04/2011
91	Ceará	Curu	SÃO MATEUS	CANINDÉ	10,33	7,18	69,52%	01/04/2011
92	Ceará	Metropolitana	MACACOS	IBARETAMA	10,32	9,08	88,02%	01/04/2011
93	Ceará	Parnaíba	SUCESSO	TAMBORIL	10,00	5,23	52,31%	01/04/2011
94	Ceará	Acaraú	SÃO VICENTE	SANTANA DO ACARAÚ	9,84	9,84	100,00%	01/04/2011
95	Ceará	Curu	CARACAS	CANINDÉ	9,63	5,96	61,90%	01/04/2011
96	Ceará	Metropolitana	PESQUEIRO	CAPISTRANC	9,03	5,83	64,50%	01/04/2011
98	Ceará	Alto Jaguaribe	PARAMBU	PARAMBU	8,53	3,95	46,35%	01/04/2011
99	Ceará	Litoral	SANTA MARIA DE ARACAT	SOBRAL	8,20	8,20	100,00%	01/04/2011
100	Ceará	Parnaíba	SÃO JOSÉ II	IPAPORANGA	7,96	2,82	35,42%	01/04/2011
101	Ceará	Banabuiú	SÃO JOSÉ I	BOA VIAGEM	7,67	7,65	99,73%	01/04/2011
103	Ceará	Litoral	PATOS	SOBRAL	7,55	7,55	100,00%	01/04/2011
104	Ceará	Alto Jaguaribe	QUINCOÉ	ACOPIARA	7,13	4,60	64,52%	01/04/2011
105	Ceará	Médio Jaguaribe	POTIRETAMA	POTIRETAMA	6,33	2,23	35,22%	01/04/2011
97	Ceará	Metropolitana	ITAPEBUSSU	MARANGUAPE	6,30	5,45	86,50%	01/04/2011
106	Ceará	Curu	SALÃO	CANINDÉ	6,04	2,42	40,13%	01/04/2011
107	Ceará	Acaraú	BONITO	IPU	6,00	5,59	93,20%	01/04/2011
108	Ceará	Banabuiú	CAPITÃO MOR	PEDRA BRANCA	6,00	5,48	91,31%	01/04/2011
109	Ceará	Médio Jaguaribe	SANTA MARIA	ERERÉ	5,87	1,88	32,11%	01/04/2011
110	Ceará	Coreaú	TRAPIÁ II	COREAÚ	5,51	4,20	76,22%	01/04/2011
111	Ceará	Médio Jaguaribe	ADAUTO BEZERRA	PEREIRO	5,25	2,80	53,26%	01/04/2011
112	Ceará	Coreaú	PREMUOCA	URUOCA	5,20	3,68	70,74%	01/04/2011
102	Ceará	Médio Jaguaribe	NOVA FLORESTA	JAGUARIBE	5,19	3,22	61,97%	01/04/2011
113	Ceará	Curu	DESTERRO	CARIDADE	5,01	3,98	79,51%	01/04/2011
114	Ceará	Acaraú	SOBRAL	SOBRAL	4,68	3,90	83,48%	01/04/2011
115	Ceará	Parnaíba	CUPIM	INDEPENDÊNCIA	4,55	4,51	99,01%	01/04/2011
116	Ceará	Litoral	QUANDÚ	ITAPIPOCA	4,00	4,00	100,00%	01/04/2011
117	Ceará	Médio Jaguaribe	TIGRE	OLONÓPOLE	3,51	1,34	38,23%	01/04/2011
118	Ceará	Alto Jaguaribe	FORQUILHA I	TAUÁ	3,40	1,22	36,01%	01/04/2011
119	Ceará	Parnaíba	COLINA	QUITERIANÓPOLIS	3,25	1,83	56,30%	01/04/2011
120	Ceará	Curu	SÃO DOMINGOS	CARIDADE	3,04	1,55	50,92%	01/04/2011
121	Ceará	Médio Jaguaribe	MADEIRO	PEREIRO	2,81	1,40	49,70%	01/04/2011
122	Ceará	Salgado	TATAJUBA	ICO	2,72	2,15	79,11%	01/04/2011
123	Ceará	Metropolitana	PENEDO	MARANGUAPE	2,41	1,18	48,70%	01/04/2011
124	Ceará	Salgado	GOMES	MAURITI	2,39	2,39	100,00%	01/04/2011
125	Ceará	Salgado	SÃO DOMINGOS I	CARIRIACU	2,25	1,87	83,08%	01/04/2011
126	Ceará	Salgado	JUNCO	GRANJEIRO	2,03	2,03	100,00%	01/04/2011
127	Ceará	Alto Jaguaribe	VALÉRIO	ALTANEIRA	2,02	2,02	100,00%	01/04/2011
128	Ceará	Curu	TRAPIÁ	CARIDADE	2,01	0,90	44,62%	01/04/2011
129	Ceará	Alto Jaguaribe	PAU PRETO	POTENGI	1,81	1,80	99,51%	01/04/2011
130	Ceará	Alto Jaguaribe	DO CORONEL	ANTONINA DO NORTE	1,77	0,67	37,62%	01/04/2011
131	Ceará	Banabuiú	JATOBÁ	MILHÁ	1,07	0,90	84,55%	01/04/2011
132	Ceará	Metropolitana	TIJUQUINHÁ	BATURITE	0,97	0,97	99,58%	01/04/2011
133	Ceará	Médio Jaguaribe	SANTO ANTÔNIO	IRACEMA	0,83	0,53	63,73%	01/04/2011
<b>TOTAL</b>					17.756,40	12.510,76	70,46%	

FONTE DOS DADOS: COGERH.

Data da Atualização:

01/04/2011

Legenda

  Reservatório vertendo

Número de Reservatórios Vertendo: 19

ITEM	ESTADO	BACIA	RESERVATÓRIO	MUNICÍPIO	CAPACIDADE (hm³)	VOLUME (hm³)	VOLUME (%)	DATA DA INFORMAÇÃO
1	PARAÍBA	PIANCÓ	COREMAS/MÁE D'ÁGUA	COREMAS	1.358,00	1.122,03	82,62%	31/03/2011
2	PARAÍBA	ALTO PARAÍBA	EPITÁCIO PESSOA	BOQUEIRÃO	411,69	411,69	100,00%	30/03/2011
3	PARAÍBA	ALTO PIRANHAS	ENGENHEIRO ÁVIDOS	CAJAZEIRAS	255,00	129,94	50,95%	31/03/2011
4	PARAÍBA	MÉDIO PARAÍBA	ACAUÃ	ITATUBA	253,00	152,77	60,38%	01/04/2011
5	PARAÍBA	PIANCÓ	SACO	NOVA OLINDA	97,49	19,46	19,96%	15/03/2011
6	PARAÍBA	PEIXE	LAGOA DO ARROZ	CAJAZEIRAS	80,22	66,77	83,24%	31/03/2011
7	PARAÍBA	PIANCÓ	CACHOEIRA DOS CEGOS	CANTINGUEIRA	71,89	49,04	68,22%	01/03/2011
8	PARAÍBA	PIANCÓ	JENIPAPEIRO (BUIU)	OLHO D'ÁGUA	70,76	47,30	66,85%	15/02/2011
9	PARAÍBA	ALTO PARAÍBA	CORDEIRO	CONGO	69,97	58,25	83,26%	31/03/2011
10	PARAÍBA	MAMANGUAPE	ARAÇAGI	ARAÇAGI	63,29	63,29	100,00%	01/03/2011
11	PARAÍBA	GRAMAME-MAMUABA	GRAMAME-MAMUABA	CONDE	56,94	38,85	68,23%	02/03/2011
12	PARAÍBA	ESPINHARAS	CAPOEIRA	SANTA TEREZINHA	53,45	21,47	40,17%	29/03/2011
13	PARAÍBA	ALTO PARAÍBA	CAMALAU	CAMALAU	48,11	31,78	66,06%	24/03/2011
14	PARAÍBA	ALTO PARAÍBA	SUMÉ	SUMÉ	44,86	41,86	93,31%	31/03/2011
15	PARAÍBA	ALTO PIRANHAS	SÃO GONÇALO	SOUSA	44,60	44,99	100,00%	31/03/2011
16	PARAÍBA	MÉDIO PIRANHAS	BAIÃO	SAO J. DO BREJO DA CRUZ	39,23	27,19	69,32%	01/03/2011
17	PARAÍBA	PIANCÓ	BRUSCAS	CURRAL VELHO	38,21	27,86	72,93%	29/03/2011
18	PARAÍBA	PEIXE	CAPIVARA	UIRAUNA	37,55	28,32	75,43%	01/03/2011
19	PARAÍBA	MÉDIO PIRANHAS	ENGENHEIRO ARCOVERDE	CONDADO	36,83	28,98	78,67%	01/04/2011
20	PARAÍBA	PIANCÓ	CONDADO	CONCEIÇÃO	35,02	24,36	69,57%	01/01/2011
21	PARAÍBA	MÉDIO PIRANHAS	CARNEIRO	JERICÓ	31,29	13,78	44,04%	28/03/2011
22	PARAÍBA	ALTO PARAÍBA	POÇÕES	MONTEIRO	29,86	19,15	64,12%	01/04/2011
23	PARAÍBA	TAPEROÁ	SOLEDADE	SOLEDADE	27,06	13,24	48,92%	31/03/2011
24	PARAÍBA	MAMANGUAPE	CAMARÁ	ALAGOA NOVA	26,58	SEM INFORMAÇÃO	SEM INFORMAÇÃO	-
25	PARAÍBA	MÉDIO PIRANHAS	TAPERA	BELÉM DO BREJO DA CRUZ	26,42	13,43	50,82%	24/02/2011
26	PARAÍBA	PIANCÓ	SANTA INÊS	SANTA INÊS	26,12	8,95	34,26%	01/03/2011
27	PARAÍBA	ESPINHARAS	FARINHA	PATOS	25,74	6,29	24,45%	23/02/2011
28	PARAÍBA	PIANCÓ	PIRANHAS	IBIARA	25,70	25,70	100,00%	01/03/2011
29	PARAÍBA	TAPEROÁ	MUCUTU	JUAZERINHO	25,37	18,12	71,43%	28/01/2011
30	PARAÍBA	ALTO PARAÍBA	SANTO ANTÔNIO	SÃO SEB. UMBUZEIRO	24,42	20,72	84,83%	01/03/2011
31	PARAÍBA	MÉDIO PARAÍBA	JOSÉ RODRIGUES	CAMPINA GRANDE	22,33	11,53	51,65%	19/02/2011
32	PARAÍBA	SERIDÓ	VÁRZEA GRANDE	PICUI	21,53	12,19	56,62%	30/03/2011
33	PARAÍBA	MÉDIO PIRANHAS	RIACHO DOS CAVALOS	RIACHO CAVALOS	17,70	8,90	50,26%	21/03/2011
34	PARAÍBA	ALTO PIRANHAS	BARTOLOMEU I	BONITO DE SANTA FÉ	17,57	17,57	100,00%	01/03/2011
35	PARAÍBA	ESPINHARAS	JATOBÁ I	PATOS	17,52	8,25	47,07%	01/03/2011
36	PARAÍBA	MÉDIO PIRANHAS	ESCONDIDO	BELÉM DO BREJO DO CRUZ	16,58	13,87	83,66%	21/03/2011
37	PARAÍBA	SERIDÓ	SÃO MAMEDE	SÃO MAMEDE	15,79	6,60	41,77%	23/03/2011
38	PARAÍBA	PIANCÓ	QUEIMADAS	SANTANA GARROTES	15,63	9,52	60,93%	18/03/2011
39	PARAÍBA	PIANCÓ	TIMBAUBA	JURU	15,44	13,94	90,31%	04/03/2011
40	PARAÍBA	TAPEROÁ	TAPEROÁ II (Manoel Marcionilo)	TAPEROÁ	15,15	8,52	56,21%	14/03/2011
41	PARAÍBA	PIANCÓ	BOM JESUS II	ÁGUA BRANCA	14,17	11,53	81,35%	01/03/2011
42	PARAÍBA	TAPEROÁ	SERRA BRANCA II	SERRA BRANCA	14,04	7,97	56,79%	16/03/2011
43	PARAÍBA	PEIXE	PILOES	SÃO JOÃO R. PEIXE	13,00	12,66	97,39%	29/03/2011
44	PARAÍBA	BAIXO PARAÍBA	SÃO SALVADOR	SAPÉ	12,66	8,83	69,74%	25/02/2011
45	PARAÍBA	JACU	BOQUEIRÃO DO CAIS	CUITÉ	12,37	4,84	39,15%	14/03/2011
46	PARAÍBA	SERIDÓ	SANTA LUZIA	SANTA LUZIA	11,96	4,52	37,79%	02/03/2011
47	PARAÍBA	PIANCÓ	SERRA VERMELHA I	CONCEIÇÃO	11,80	8,40	71,18%	09/03/2011
48	PARAÍBA	PIANCÓ	CACHOEIRA DOS ALVES	ITAPORANGA	10,61	10,61	100,00%	01/03/2011
49	PARAÍBA	PIANCÓ	CATOLÉ I	MANAÍRA	10,50	10,50	100,00%	01/03/2011
50	PARAÍBA	CURIMATAÚ	CACIMBA DE VÁRZEA	CACIMBA DE DENTRO	9,26	7,46	80,53%	01/01/2011
51	PARAÍBA	PIANCÓ	VAZANTE	DIAMANTE	9,09	9,04	99,44%	28/03/2011
52	PARAÍBA	PIANCÓ	TAVARES II	TAVARES	9,00	9,00	100,00%	01/04/2011
53	PARAÍBA	MAMANGUAPE	TAUÁ	CUITEGI	8,57	5,90	68,81%	04/01/2011
54	PARAÍBA	ALTO PARAÍBA	SÃO PAULO	PRATÁ	8,46	6,11	72,21%	04/12/2010
55	PARAÍBA	CURIMATAÚ	POLEIROS	BARRA DE S. ROSA	7,93	4,87	61,36%	01/04/2011
56	PARAÍBA	ALTO PARAÍBA	SÃO DOMINGOS	SÃO DOMINGOS CARIRI	7,34	6,50	88,60%	25/03/2011
57	PARAÍBA	MÉDIO PARAÍBA	RIACHO SANTO ANTÔNIO	BOQUEIRÃO (R. STO. ANT.)	6,83	0,42	6,10%	04/12/2010
58	PARAÍBA	ALTO PARAÍBA	POCINHOS	MONTEIRO	6,79	4,74	69,86%	14/02/2011
59	PARAÍBA	TAPEROÁ	LAGOA DO MEIO	TAPEROÁ	6,65	3,09	46,50%	02/01/2011
60	PARAÍBA	ALTO PARAÍBA	CAMPOS	CARAUBAS	6,59	6,37	96,58%	25/03/2011
61	PARAÍBA	PIANCÓ	JATOBÁ II	PRINCESA ISABEL	6,49	4,54	70,04%	02/03/2011
62	PARAÍBA	ESPINHARAS	RIACHO DAS MOÇAS	TEIXEIRA	6,41	3,46	54,00%	01/03/2011
63	PARAÍBA	PIANCÓ	VIDEO	CONCEIÇÃO	6,04	6,04	100,00%	14/03/2011
64	PARAÍBA	CURIMATAÚ	CURIMATAÚ	BARRA DE SANTA ROSA	5,99	3,31	55,20%	01/04/2011
65	PARAÍBA	TAPEROÁ	OLIVEDOS	OLIVEDOS	5,88	2,65	45,04%	01/03/2011
66	PARAÍBA	ALTO PARAÍBA	SERROTE	MONTEIRO	5,71	1,09	19,10%	01/03/2011
67	PARAÍBA	PEIXE	PARAÍSO (LUIZ OLIVEIRA)	SÃO FRANCISCO	5,34	2,58	48,32%	21/03/2011
68	PARAÍBA	ESPINHARAS	SÃO FRANCISCO II	TEIXEIRA	4,92	0,50	10,10%	01/03/2011
69	PARAÍBA	MAMANGUAPE	PIRPIRITUBA	PIRPIRITUBA	4,67	2,24	48,03%	14/03/2011
70	PARAÍBA	TAPEROÁ	JEREMIAS	DESTERRO	4,66	2,20	47,20%	13/03/2011
71	PARAÍBA	ALTO PARAÍBA	BICHINHO	BARRA DE S. MIGUEL	4,57	0,46	9,98%	18/03/2011
72	PARAÍBA	ALTO PARAÍBA	CURIMATÁ	CARAUBAS	4,28	SEM INFORMAÇÃO	SEM INFORMAÇÃO	-
73	PARAÍBA	PIANCÓ	COCHOS	IGARACY	4,20	4,20	100,00%	18/02/2011
74	PARAÍBA	MAMANGUAPE	CANAFISTULA II	BORBOREMA	4,10	0,89	21,75%	28/03/2011
75	PARAÍBA	MAMANGUAPE	CRUZ DOS POCINHOS	POCINHOS	3,92	SEM INFORMAÇÃO	SEM INFORMAÇÃO	-
76	PARAÍBA	TAPEROÁ	GURJAO	GURJAO	3,68	3,68	100,00%	16/03/2011
77	PARAÍBA	PEIXE	ARROJADO	UIRAUNA	3,60	2,70	75,07%	21/03/2011
78	PARAÍBA	TAPEROÁ	LIVRAMENTO	SALITRE	3,58	SEM INFORMAÇÃO	SEM INFORMAÇÃO	-
79	PARAÍBA	PIANCÓ	FRUTUOSO II	AGUIAR	3,52	3,07	87,40%	21/03/2011
80	PARAÍBA	MAMANGUAPE	VACA BRAVA	AREIA	3,45	0,10	2,87%	01/04/2011

ITEM	ESTADO	BACIA	RESERVATÓRIO	MUNICÍPIO	CAPACIDADE (hm³)	VOLUME (hm³)	VOLUME (%)	DATA DA INFORMAÇÃO
81	PARAÍBA	ALTO PIRANHAS	SÃO JOSÉ I	SÃO JOSÉ DE PIRANHAS	3,05	3,05	100,00%	16/03/2011
82	PARAÍBA	MAMANGUAPE	SINDÔ RIBEIRO	MASSARANDUBA	3,02	2,15	71,29%	29/01/2011
83	PARAÍBA	TAPEROÁ	BARRA	JUAZERINHO	3,02	SEM INFORMAÇÃO	SEM INFORMAÇÃO	-
84	PARAÍBA	MÉDIO PIRANHAS	SANTA ROSA	BREJO DO CRUZ	2,84	2,60	91,47%	21/03/2011
85	PARAÍBA	PEIXE	CHUPADOURO I	SÃO JOÃO RIO PEIXE	2,76	1,29	46,79%	01/03/2011
86	PARAÍBA	SERIDÓ	CARAIBEIRAS	PICUI	2,71	1,26	46,37%	28/01/2011
87	PARAÍBA	TAPEROÁ	LIVRAMENTO (RUSSOS)	LIVRAMENTO	2,43	2,11	86,83%	02/03/2011
88	PARAÍBA	BAIXO PARAÍBA	MARÉS	JOÃO PESSOA	2,14	1,50	70,06%	28/03/2011
89	PARAÍBA	TAPEROÁ	NAMORADO	SÃO JOÃO DO CARIRI	2,12	SEM INFORMAÇÃO	SEM INFORMAÇÃO	-
90	PARAÍBA	TAPEROÁ	SERRA BRANCA I	SERRA BRANCA	2,12	2,12	100,00%	01/03/2011
91	PARAÍBA	SERIDÓ	FELISMINA DE QUEIROZ	SERIDÓ	2,06	1,21	58,77%	08/02/2011
92	PARAÍBA	PIANCÓ	EMAS	EMAS	2,01	1,13	56,00%	01/02/2011
93	PARAÍBA	ESPINHARAS	SABONETE	TEIXEIRA	1,95	0,75	38,28%	01/03/2011
94	PARAÍBA	ALTO PIRANHAS	JENIPEPEIRO	SÃO JOSÉ L.TAPADA	1,95	1,90	97,35%	21/03/2011
95	PARAÍBA	PIANCÓ	ALBINO	IMACULADA	1,83	0,87	47,48%	01/03/2011
96	PARAÍBA	BAIXO PARAÍBA	CHÁ DOS PEREIRAS	INGÁ	1,77	1,16	65,67%	14/03/2011
97	PARAÍBA	ALTO PARAÍBA	OURO VELHO	OURO VELHO	1,68	0,80	47,69%	16/03/2011
98	PARAÍBA	MÉDIO PARAÍBA	GAVIÃO	FAGUDES	1,45	1,45	100,00%	30/03/2011
99	PARAÍBA	PIANCÓ	GLÓRIA	JURU	1,35	1,35	100,00%	01/02/2011
100	PARAÍBA	SERIDÓ	TAMANDUÁ II (TORRÕES)	NOVA PALMEIRA	1,32	SEM INFORMAÇÃO	SEM INFORMAÇÃO	-
101	PARAÍBA	ALTO PARAÍBA	SÃO JOSÉ II	MONTEIRO	1,31	1,31	100,00%	02/03/2011
102	PARAÍBA	ALTO PARAÍBA	PRATA II	PRATA	1,31	1,31	100,00%	21/02/2011
103	PARAÍBA	SERIDÓ	CALDEIRÃO	PEDRA LAVRADA	1,28	SEM INFORMAÇÃO	SEM INFORMAÇÃO	-
104	PARAÍBA	ESPINHARAS	BASTIANA	TEIXEIRA	1,27	0,18	14,05%	01/03/2011
105	PARAÍBA	SERIDÓ	TAMANDUÁ I	PEDRA LAVRADA	1,26	SEM INFORMAÇÃO	SEM INFORMAÇÃO	-
106	PARAÍBA	PIANCÓ	RIACHO VERDE	BOA VENTURA	1,26	0,39	30,70%	04/01/2011
107	PARAÍBA	CURIMATAÚ	LAGOA DO MATIAS	BANANEIRAS	1,24	0,73	58,76%	15/03/2011
108	PARAÍBA	SERIDÓ	TAPUIO	SERIDÓ	1,18	SEM INFORMAÇÃO	SEM INFORMAÇÃO	-
109	PARAÍBA	SERIDÓ	VÁRZEA	VÁRZEA	1,13	0,28	24,32%	02/03/2011
110	PARAÍBA	SERIDÓ	SÃO GONÇALO	CUBATI	1,09	SEM INFORMAÇÃO	SEM INFORMAÇÃO	-
111	PARAÍBA	CURIMATAÚ	ALGODÃO	ALGODÃO DE JANDAÍRA	1,03	0,15	14,37%	03/01/2011
112	PARAÍBA	TAPEROÁ	SÃO JOSÉ III	SÃO JOSÉ DOS CORDEIROS	0,96	0,96	100,00%	01/03/2011
113	PARAÍBA	PIANCÓ	CATINGUEIRA	OLHO D'ÁGUA	0,88	SEM INFORMAÇÃO	SEM INFORMAÇÃO	-
114	PARAÍBA	PEIXE	SANTA HELENA	SANTA HELENA	0,87	SEM INFORMAÇÃO	SEM INFORMAÇÃO	-
115	PARAÍBA	BAIXO PARAÍBA	OLHO D'ÁGUA	MARI	0,87	0,38	43,44%	05/01/2011
116	PARAÍBA	MÉDIO PARAÍBA	MILHÁ (E. GONÇALVES)	PUXINANA	0,80	0,18	22,65%	17/02/2011
117	PARAÍBA	MAMANGUAPE	BREJINHO	JUARez TÁVORA	0,79	0,40	50,13%	01/03/2011
118	PARAÍBA	PIANCÓ	NOVO II	TAVARES	0,71	0,26	36,47%	01/04/2011
119	PARAÍBA	MÉDIO PARAÍBA	SERRA VELHA	ITATUBA	0,69	0,54	78,48%	30/11/2010
120	PARAÍBA	MAMANGUAPE	COVÃO	AREIAL	0,67	0,15	21,98%	14/03/2011
121	PARAÍBA	MAMANGUAPE	CHUPADOURO II	SERRA REDONDA	0,63	0,11	17,37%	01/03/2011
122	PARAÍBA	MAMANGUAPE	MASSARANDUBA	MASSARANDUBA	0,60	0,12	19,68%	16/03/2011
123	PARAÍBA	SERIDÓ	SÃO JOSÉ IV	SÃO JOSÉ DO SABUGI	0,55	0,19	34,65%	14/03/2011
124	PARAÍBA	PEIXE	CALDEIRÃO I	SANTA CRUZ	0,51	SEM INFORMAÇÃO	SEM INFORMAÇÃO	-
125	PARAÍBA	MAMANGUAPE	ENGENHO VELHO	POCINHOS	0,49	SEM INFORMAÇÃO	SEM INFORMAÇÃO	-
126	PARAÍBA	PEIXE	GAMELA	TRIUNFO	0,47	0,47	100,00%	01/03/2011
127	PARAÍBA	MAMANGUAPE	JANGADA	MAMANGUAPE	0,47	0,47	100,00%	01/03/2011
129	PARAÍBA	MAMANGUAPE	EMIDIO	MONTADAS	0,46	0,15	33,07%	02/03/2011
128	PARAÍBA	MAMANGUAPE	SÃO SEBASTIÃO	SÃO SEB.LAGOA ROÇA	0,45	0,26	56,69%	20/01/2011
130	PARAÍBA	CAMARATUBA	DUAS ESTRADAS	DUAS ESTRADAS	0,41	0,10	24,90%	01/03/2011
131	PARAÍBA	ALTO PIRANHAS	NOVO	MONTE HOREBE	0,38	SEM INFORMAÇÃO	SEM INFORMAÇÃO	-
132	PARAÍBA	ALTO PIRANHAS	BOM JESUS	CARRAPATEIRA	0,34	0,34	100,00%	02/03/2011
133	PARAÍBA	PEIXE	CACHOEIRA DA VACA	CACHOEIRA DOS ÍNDIOS	0,34	0,34	100,00%	01/03/2011
134	PARAÍBA	PIANCÓ	CAFUNDÓ	SERRA GRANDE	0,31	0,11	36,15%	04/01/2011
135	PARAÍBA	CAMARATUBA	SUSPIRO	SERRA DA RAIZ	0,28	0,06	20,33%	02/01/2011
136	PARAÍBA	PIANCÓ	PIMENTA	SÃO JOSÉ CAIANA	0,26	0,24	93,37%	01/03/2011
<b>TOTAL</b>					<b>3.973,64</b>	<b>2.910,38</b>	<b>74,22%<sup>1</sup></b>	

FONTE DOS DADOS: AESA, DNOCS

Data da Atualização: 06/04/2011

Legenda

Reservatório vertendo

Número de Reservatórios Vertendo: 22

<sup>1</sup> Percentual sobre a capacidade total dos reservatórios que possuem informações atualizadas.



ITEM	ESTADO	BACIA	RESERVATÓRIO	MUNICÍPIO	CAPACIDADE (hm³)	VOLUME (hm³)	VOLUME (%)	DATA DA INFORMAÇÃO
1	PERNAMBUCO	MOXOTÓ	ENGENHEIRO FRANCISCO SABOIA	IBIRIM	504,00	323,69	64,22%	17/03/2011
2	PERNAMBUCO	BRIGIDA	ENTREMONTES	PARNAMIRIM	339,33	55,53	16,36%	17/03/2011
3	PERNAMBUCO	CAPIBARIBE	JUCAZINHO	SURUBIM/CUMARU	327,00	289,37	88,49%	01/04/2011
4	PERNAMBUCO	PAJEU	SERRINHA II	SERRA TALHADA	311,08	240,16	77,20%	21/03/2011
5	PERNAMBUCO	CAPIBARIBE	CARPINA	CARPINA	270,00	79,26	29,36%	31/03/2011
6	PERNAMBUCO	BRIGIDA	CHAPEU	PARNAMIRIM	188,00	138,82	74%	25/03/2011
7	PERNAMBUCO	GARÇAS	SACO II	STA. MARIA DA BOA VISTA	123,52	SEM INFORMAÇÃO	SEM INFORMAÇÃO	-
8	PERNAMBUCO	CAPIBARIBE	TAPACURÁ	SÃO LOURENÇO DA MATA	94,20	69,34	73,61%	01/04/2011
9	PERNAMBUCO	PAJEU	BARRA DO JUA	FLORESTA	71,47	26,37	36,89%	18/03/2011
10	PERNAMBUCO	GL-2	PIRAPAMA	CABO	60,88	50,01	82,14%	01/04/2011
11	PERNAMBUCO	BRIGIDA	ALGODOES	OURICURI	54,48	52,68	96,70%	18/03/2011
12	PERNAMBUCO	CAPIBARIBE	GOITA	GLÓRIA DO GOITA	52,57	31,74	60,38%	01/04/2011
13	PERNAMBUCO	UNA	PRATA	BONITO	42,15	34,60	82,10%	01/04/2011
14	PERNAMBUCO	PAJEU	ROSÁRIO	IGUARACINAGAZEIRA	34,99	22,79	65,14%	01/04/2011
15	PERNAMBUCO	IPOJUCA	PAO DE AÇUCAR	PESQUEIRA	34,23	SEM INFORMAÇÃO	SEM INFORMAÇÃO	-
16	PERNAMBUCO	BRIGIDA	CACHIMBO	PARNAMIRIM	31,21	19,88	63,72%	18/03/2011
17	PERNAMBUCO	IPOJUCA	BELO JARDIM (IPOJUCA)	BELO JARDIM	30,74	27,08	88,09%	25/03/2011
18	PERNAMBUCO	CAPIBARIBE	POÇO FUNDO	STA C DO CAPIBARIBE	27,75	18,45	66,50%	24/03/2011
19	PERNAMBUCO	BRIGIDA	ENGENHEIRO CAMACHO (TAMBORIL II)	OURICURI	27,67	13,21	47,75%	25/03/2011
20	PERNAMBUCO	GL-1	BOTAFOGO	IGARASSU	27,60	8,46	30,68%	01/04/2011
21	PERNAMBUCO	GL-2	DUAS UNAS	JABOATÃO	24,20	8,46	34,96%	01/04/2011
22	PERNAMBUCO	BRIGIDA	LOPES II	BODOCO	23,94	10,49	43,81%	01/04/2011
23	PERNAMBUCO	BRIGIDA	LAGOA DO BARRO	ARARIPINA	22,95	12,87	56,07%	30/03/2011
24	PERNAMBUCO	TERRA NOVA	NILO COELHO	TERRA NOVA	22,71	SEM INFORMAÇÃO	SEM INFORMAÇÃO	-
25	PERNAMBUCO	MOXOTÓ	MARRECAS / CUSTÓDIA	CUSTÓDIA	21,62	SEM INFORMAÇÃO	SEM INFORMAÇÃO	-
26	PERNAMBUCO	PAJEU	CACHOEIRA II	SERRA TALHADA	21,03	19,20	91,31%	29/03/2011
27	PERNAMBUCO	PAJEU	BROTAS	AFOGADOS DA INGAZEIRA	19,64	20,15	100,00%	18/03/2011
28	PERNAMBUCO	GOIANA	GUARAREMA	ALIANÇA	18,00	SEM INFORMAÇÃO	SEM INFORMAÇÃO	-
29	PERNAMBUCO	IPOJUCA	ENGENHEIRO SEVERINO GUERRA (BITURY)	BELO JARDIM	17,78	15,15	85,24%	25/03/2011
30	PERNAMBUCO	GOIANA	SIRUI	VICÊNCIA	17,26	SEM INFORMAÇÃO	SEM INFORMAÇÃO	-
31	PERNAMBUCO	IPANEMA	ARCOVERDE	PEDRA	16,80	14,69	87,45%	10/10/2010
32	PERNAMBUCO	TERRA NOVA	BOA VISTA	SALGUEIRO	16,45	9,81	59,63%	01/04/2011
33	PERNAMBUCO	PAJEU	JAZIGO	SERRA TALHADA	15,54	SEM INFORMAÇÃO	SEM INFORMAÇÃO	-
34	PERNAMBUCO	TERRA NOVA	SALGUEIRO	SALGUEIRO	14,70	11,25	76,53%	01/04/2011
35	PERNAMBUCO	PAJEU	ARRODEIO	SÃO JOSÉ DO BELMONTE	14,52	SEM INFORMAÇÃO	SEM INFORMAÇÃO	-
36	PERNAMBUCO	TERRA NOVA	ABÓBORAS	PARNAMIRIM	14,35	0,34	2,33%	17/03/2011
37	PERNAMBUCO	CAPIBARIBE	ENGENHEIRO GERGINO PONTES (TABOAS)	CARUARU	13,60	12,83	94,32%	04/03/2011
38	PERNAMBUCO	CAPIBARIBE	CURSAI	PAUDALHO	13,00	12,40	95,41%	05/10/2010
39	PERNAMBUCO	UNA	PAU FERRO	QUIPABA	12,18	SEM INFORMAÇÃO	SEM INFORMAÇÃO	-
40	PERNAMBUCO	PONTAL	VIRA BEIJO	PETROLINA	11,80	SEM INFORMAÇÃO	SEM INFORMAÇÃO	-
41	PERNAMBUCO	CAPIBARIBE	VARZEA DO UNA	SÃO LOURENÇO DA MATA	11,57	4,43	38,32%	31/03/2011
42	PERNAMBUCO	GL-2	UTINGA	IPOJUCA	10,43	4,49	43,09%	01/04/2011
43	PERNAMBUCO	MUNDAÚ	INHUMAS	PALMEIRINA	7,87	SEM INFORMAÇÃO	SEM INFORMAÇÃO	-
44	PERNAMBUCO	PAJEU	SÃO JOSÉ II	SÃO JOSÉ DO EGITO	7,15	3,38	47,29%	25/03/2011
45	PERNAMBUCO	GOIANA	PALMEIRINHA	BOM JARDIM	6,50	SEM INFORMAÇÃO	SEM INFORMAÇÃO	-
46	PERNAMBUCO	MOXOTÓ	CACHOEIRA I	SERTANIA	5,95	SEM INFORMAÇÃO	SEM INFORMAÇÃO	-
47	PERNAMBUCO	IPANEMA	INGAZEIRA	VENTUROSA	4,80	SEM INFORMAÇÃO	SEM INFORMAÇÃO	-
48	PERNAMBUCO	PONTAL	CRUZ DE SALINA	PETROLINA	4,02	SEM INFORMAÇÃO	SEM INFORMAÇÃO	-
49	PERNAMBUCO	TERRA NOVA	POÇO GRANDE	SERRITA	3,92	3,55	90,59%	25/02/2011
50	PERNAMBUCO	IPANEMA	IPANEMINHA	PESQUEIRA	3,90	3,59	92,03%	11/10/2010
51	PERNAMBUCO	UNA	GURJÃO	CAPOEIRAS	3,85	3,02	78,58%	28/01/2011
52	PERNAMBUCO	BRIGIDA	ARARIPINA (BAXIO)	ARARIPINA	3,70	0,70	18,94%	18/01/2011
53	PERNAMBUCO	TERRA NOVA	JUA	MIRANDIBA	3,50	SEM INFORMAÇÃO	SEM INFORMAÇÃO	-
54	PERNAMBUCO	PAJEU	CHINELO	CARNAIBA	3,45	3,84	100,00%	25/03/2011
55	PERNAMBUCO	GL-2	GURJAU	CABO	3,20	SEM INFORMAÇÃO	SEM INFORMAÇÃO	-
56	PERNAMBUCO	GL-2	SICUPEMA	CABO	3,20	1,03	32,14%	25/03/2011
57	PERNAMBUCO	PAJEU	QUEBRA UNHA	FLORESTA	3,19	SEM INFORMAÇÃO	SEM INFORMAÇÃO	-
58	PERNAMBUCO	CAPIBARIBE	OTIS	BREJO DA M. DE DEUS	3,02	SEM INFORMAÇÃO	SEM INFORMAÇÃO	-
59	PERNAMBUCO	PONTAL	PAU BRANCO	AFRANIO	3,00	SEM INFORMAÇÃO	SEM INFORMAÇÃO	-
60	PERNAMBUCO	IPANEMA	MORORO	PEDRA	2,93	2,66	90,75%	05/01/2011
61	PERNAMBUCO	GL-2	BITA	IPOJUCA	2,77	2,04	73,68%	01/04/2011
62	PERNAMBUCO	CAPIBARIBE	MATEUS VIEIRA	TAQUARITENGA DO NORTE	2,75	SEM INFORMAÇÃO	SEM INFORMAÇÃO	-
63	PERNAMBUCO	MOXOTÓ	BARRA	SERTANIA	2,74	SEM INFORMAÇÃO	SEM INFORMAÇÃO	-
64	PERNAMBUCO	MUNDAÚ	CAJARANA	GARANHUNS/CAPOEIRAS	2,59	SEM INFORMAÇÃO	SEM INFORMAÇÃO	-
65	PERNAMBUCO	UNA	POÇO DA AREIA	CAMOCIM DE S. FÉLIX	2,36	SEM INFORMAÇÃO	SEM INFORMAÇÃO	-
66	PERNAMBUCO	IPOJUCA	DUAS SERRAS	POÇÃO	2,03	SEM INFORMAÇÃO	SEM INFORMAÇÃO	-
67	PERNAMBUCO	IPOJUCA	MANJUNO	BEZERROS	2,02	SEM INFORMAÇÃO	SEM INFORMAÇÃO	-
68	PERNAMBUCO	MUNDAU	MUNDAU (GARANHUNS)	GARANHUNS	1,97	1,07	54,12%	23/10/2010
69	PERNAMBUCO	BRIGIDA	BARRINHA	CEDRO	1,96	0,94	47,83%	11/03/2011
70	PERNAMBUCO	PAJEU	BOM SUCESSO	TUPARETAMA	1,74	SEM INFORMAÇÃO	SEM INFORMAÇÃO	-
71	PERNAMBUCO	GARÇAS	CACIMBA	SANTA CRUZ DE MALTA	1,73	0,50	28,93%	18/03/2011
72	PERNAMBUCO	PAJEU	BOA VISTA	ITAPETIM	1,63	SEM INFORMAÇÃO	SEM INFORMAÇÃO	-
73	PERNAMBUCO	SIRINHAÉM	RIACHO BREJÃO	SAIRE	1,63	1,45	89,49%	16/12/2010
74	PERNAMBUCO	PAJEU	SERROTE	SÃO JOSÉ DO BELMONTE	1,62	SEM INFORMAÇÃO	SEM INFORMAÇÃO	-
75	PERNAMBUCO	BRIGIDA	BARRIGUDA	ARARIPINA	1,62	1,24	76,56%	01/04/2011
76	PERNAMBUCO	TERRA NOVA	BARRA DO CHAPEU	CABROBO	1,60	0,34	21,50%	25/02/2011
77	PERNAMBUCO	CAPIBARIBE	MACHADO	BREJO DA M. DE DEUS	1,60	SEM INFORMAÇÃO	SEM INFORMAÇÃO	-
78	PERNAMBUCO	PAJEU	MÃE D'ÁGUA	ITAPETIM	1,50	0,49	32,67%	01/04/2011
79	PERNAMBUCO	UNA	CAIANINHA	SÃO JOAQUIM DO MONTE	1,36	SEM INFORMAÇÃO	SEM INFORMAÇÃO	-
80	PERNAMBUCO	IPOJUCA	TAQUARA	CARUARU	1,35	0,90	66,86%	11/02/2011
81	PERNAMBUCO	IPANEMA	MULUNGU	BUÍQUE	1,28	1,18	92,31%	06/01/2011
82	PERNAMBUCO	PAJEU	SERRINHA/SERRARIA	BREJINHO	1,26	0,21	16,96%	01/04/2011
83	PERNAMBUCO	CAPIBARIBE	MATRIZ DA LUZ	SÃO LOURENÇO DA MATA	1,25	SEM INFORMAÇÃO	SEM INFORMAÇÃO	-



**ANA**

AGÊNCIA NACIONAL DE ÁGUAS

**SITUAÇÃO DOS RESERVATÓRIOS DO NORDESTE - PERNAMBUCO**



ITEM	ESTADO	BACIA	RESERVATÓRIO	MUNICÍPIO	CAPACIDADE (hm³)	VOLUME (hm³)	VOLUME (%)	DATA DA INFORMAÇÃO
84	PERNAMBUCO	TERRA NOVA	TERRA NOVA	PETROLINA	1,22	SEM INFORMAÇÃO	SEM INFORMAÇÃO	-
85	PERNAMBUCO	IPOJUCA	TABOCAS - PIAÇA	BELO JARDIM	1,17	SEM INFORMAÇÃO	SEM INFORMAÇÃO	-
86	PERNAMBUCO	BRIGIDA	VARZINHA	OURICURI	1,13	0,18	15,71%	25/03/2011
87	PERNAMBUCO	PAJEÚ	LAJE DO GATO	AFOGADOS DA INGAZEIRA	1,10	0,64	57,80%	01/04/2011
88	PERNAMBUCO	UNA	BREJO DO BURACO	SÃO CAETANO	1,07	0,34	31,78%	28/03/2011
89	PERNAMBUCO	BRIGIDA	RANCHARIA	ARARIPINA	1,04	0,60	57,77%	25/03/2011
90	PERNAMBUCO	IPOJUCA	GUILHERME AZEVEDO	CARUARU	0,79	SEM INFORMAÇÃO	SEM INFORMAÇÃO	-
91	PERNAMBUCO	IPOJUCA	CIPO	CARUARU	0,76	SEM INFORMAÇÃO	SEM INFORMAÇÃO	-
92	PERNAMBUCO	IPOJUCA	SERRA DOS CAVALOS	CARUARU	0,61	SEM INFORMAÇÃO	SEM INFORMAÇÃO	-
93	PERNAMBUCO	IPOJUCA	JAIME NEJAIM	CARUARU	0,60	SEM INFORMAÇÃO	SEM INFORMAÇÃO	-
94	PERNAMBUCO	MUNDAU	SÃO JACQUES	CANHOTINHO	0,40	SEM INFORMAÇÃO	SEM INFORMAÇÃO	-
95	PERNAMBUCO	IPOJUCA	BREJO DOS COELHOS	SÃO CAETANO	0,36	0,26	71,91%	01/04/2011
96	PERNAMBUCO	PAJEÚ	BREJINHO	TRIUNFO	0,28	0,20	71,06%	01/01/2011
<b>TOTAL</b>					3.156,96		60,6% <sup>1</sup>	

FONTE DOS DADOS: DNOCS, COMPEA E SECRETARIA DE RECURSOS HIDRICOS DE PERNAMBUCO

Data da Atualização:

01/04/2011

**Legenda**

Reservatório vertendo

Número de Reservatórios Vertendo: 2

<sup>1</sup> Percentual sobre a capacidade total dos reservatórios que possuem informações atualizadas.



ITEM	ESTADO	BACIA	RESERVATÓRIO	MUNICÍPIO	CAPACIDADE (hm³)	VOLUME (hm³)	VOLUME (%)	DATA DA INFORMAÇÃO
1	PIAUÍ	CANINDÉ	SALINAS	S. FCO. DO PIAU	387,41	387,41	100,00%	31/03/2011
2	PIAUÍ	CANINDÉ	POÇO DO MARRUÁ	PATOS DO PIAU	348,00	SEM INFORMAÇÃO	SEM INFORMAÇÃO	-
3	PIAUÍ	LONGÁ	TINGUIS	BRASILEIRA	295,00	SEM INFORMAÇÃO	SEM INFORMAÇÃO	-
4	PIAUÍ	LONGÁ	PIRACURUCA	PIRACURUCA	250,00	SEM INFORMAÇÃO	SEM INFORMAÇÃO	-
5	PIAUÍ	CANINDÉ	JENIPAPO	S. JOÃO DO PIAU	248,00	230,00	92,74%	31/03/2011
6	PIAUÍ	GURGUEIA	ALGODÕES I	CURIMATÁ	247,00	150,00	60,72%	31/03/2011
7	PIAUÍ	CANINDÉ	PEDRA REDONDA	CONCEIÇÃO DO CANINDÉ	216,00	200,00	92,59%	31/03/2011
8	PIAUÍ	CANINDÉ	PETRÔNIO PORTELA	S. RAIMUNDO NONATC	181,25	135,00	74,48%	31/03/2011
9	PIAUÍ	CANINDÉ	BOCAINA	BOCAINA	106,00	80,50	75,94%	31/03/2011
10	PIAUÍ	CANINDÉ	PIAUS	SÃO JULIÃO	104,51	40,00	38,27%	31/03/2011
11	PIAUÍ	LONGÁ	CORREDORES	CAMPO MAIOR	60,00	SEM INFORMAÇÃO	SEM INFORMAÇÃO	-
12	PIAUÍ	POTI	MESA DE PEDRA	VALENÇA	55,00	SEM INFORMAÇÃO	SEM INFORMAÇÃO	-
13	PIAUÍ	LONGÁ	CALDEIRAO	PIRIPIRI	54,60	54,60	100,00%	31/03/2011
14	PIAUÍ	CANINDÉ	BARREIRAS	FRONTEIRAS	52,80	17,50	33,14%	31/03/2011
15	PIAUÍ	ITAUEIRA*	POÇOS	ITAUEIRA	43,00	SEM INFORMAÇÃO	SEM INFORMAÇÃO	-
16	PIAUÍ	LONGÁ	ALGODÕES I*	COCAL	51,00	SEM INFORMAÇÃO	SEM INFORMAÇÃO	-
17	PIAUÍ	CANINDÉ	INGAZEIRAS	PAULISTANA	25,72	25,72	100,00%	31/03/2011
18	PIAUÍ	CANINDÉ	SALGADINHA	SIMÕES	25,00	SEM INFORMAÇÃO	SEM INFORMAÇÃO	-
19	PIAUÍ	CANINDÉ	CAJAZEIRAS	PIO IX	24,70	16,10	65,17%	31/03/2011
20	PIAUÍ	CANINDÉ	ESTREITO	PADRE MARCOS	23,88	23,88	100,00%	31/03/2011
21	PIAUÍ	LONGÁ	BEZERROS	JOSÉ DE FREITAS	11,00	SEM INFORMAÇÃO	SEM INFORMAÇÃO	-
22	PIAUÍ	POTI	JOANA	PEDRO I	10,67	10,67	100,00%	31/03/2011
23	PIAUÍ	CANINDÉ	NONATO	DOM INOCÊNCIO	9,02	9,02	100,00%	31/03/2011
24	PIAUÍ	CANINDÉ	ALDEIAS	S. RAIMUNDO NONATC	7,24	7,00	96,74%	31/03/2011
25	PIAUÍ	POTI	BENEDITINOS	BENEDITINOS	4,29	3,70	86,24%	31/03/2011
26	PIAUÍ	CANINDÉ	FARTURA	FARTURA	4,13	SEM INFORMAÇÃO	SEM INFORMAÇÃO	-
27	PIAUÍ	CANINDÉ	BOM FIM	BOM FIM	3,82	3,30	86,35%	31/03/2011
28	PIAUÍ	CANINDÉ	MALHADINHA	DIRCEU ARCO VERDE	2,08	1,50	72,25%	31/03/2011
29	PIAUÍ	CANINDÉ	FATIMA	PICOS	1,84	0,80	43,58%	31/03/2011
30	PIAUÍ	LONGÁ	ANAJÁS	PIRIPIRI	1,28	1,10	85,76%	31/03/2011
31	PIAUÍ	CANINDÉ	POÇOS	SIMPLICIO MENDES	0,91	0,65	71,33%	31/03/2011
32	PIAUÍ	LONGÁ	CAMPO MAIOR	CAMPO MAIOR	0,60	0,60	100,00%	31/03/2011
33	PIAUÍ	CANINDÉ	CARACOL	CARACOL	0,59	0,45	76,92%	31/03/2011
34	PIAUÍ	LONGÁ	PÉ DE SERRA	PIRIPIRI	0,05	0,05	100,00%	31/03/2011
<b>TOTAL</b>					2.856,38	1.399,56	81,64% <sup>1</sup>	

FONTE DOS DADOS: DNOCS, SEMAR/PI

Data da Atualização:

01/04/2011

Legenda

  Reservatório vertendo



Número de Reservatórios Vertendo: 8

Interligado Nacional\*,

publicado no sítio da ANA (<http://www.ana.gov.br/GestaoRecHidricos/UsosMultiplos/BoletinsMonitoramento.asp>).

\* A barragem do reservatório de Algodões I rompeu em maio de 2009.

<sup>1</sup> Percentual sobre a capacidade total dos reservatórios que possuem informações atualizadas.

 <b>SITUAÇÃO DOS RESERVATÓRIOS DO NORDESTE - RIO GRANDE DO NORTE</b> 								
ITEM	ESTADO	BACIA	RESERVATÓRIO	MUNICÍPIO	CAPACIDADE (hm³)	VOLUME (hm³)	VOLUME (%)	DATA DA INFORMAÇÃO
1	R.G. DO NORTE	PIRANHAS/ASSU	ENGENHEIRO ARMANDO RIBEIRO GONÇALVES	ASSU	2.400,00	2.050,59	85,44%	01/04/2011
2	R.G. DO NORTE	APODIMOSSORÓ	SANTA CRUZ DO APODI	APODI	599,71	480,90	80,18%	02/03/2011
3	R.G. DO NORTE	APODIMOSSORÓ	UMARI	UPANEMA	292,81	207,30	70,79%	02/03/2011
4	R.G. DO NORTE	CEARA-MIRIM	POÇO BRANCO (JOÃO BATISTA DO REGO)	POÇO BRANCO	135,16	69,93	51,73%	31/03/2011
5	R.G. DO NORTE	PIRANHAS/ASSU	BOQUEIRÃO DE PARELHAS (MINISTRO JOÃO ALVES)	PARELHAS	84,79	50,70	59,79%	01/03/2011
6	R.G. DO NORTE	ELIT LESTE E DE ESCOAM DIFUSO	LAGOA DO BONFIM	NÍSIA FLORESTA	84,27	60,47	71,76%	10/03/2011
7	R.G. DO NORTE	PIRANHAS/ASSU	ITANS	CAICÓ	81,75	43,02	52,62%	01/04/2011
8	R.G. DO NORTE	PIRANHAS/ASSU	MENDUBIM	ASSU	76,35	45,44	59,51%	24/03/2011
9	R.G. DO NORTE	PIRANHAS/ASSU	SABUGI	SÃO JOÃO DO SABUGI	65,33	42,61	65,21%	30/03/2011
10	R.G. DO NORTE	APODIMOSSORÓ	PAU DOS FERROS	PAU DOS FERROS	55,90	37,41	66,92%	01/04/2011
11	R.G. DO NORTE	PIRANHAS/ASSU	PASSAGEM DAS TRAIRAS	JARDIM DO SERDÓ	49,70	26,13	52,56%	01/03/2011
12	R.G. DO NORTE	PIRANHAS/ASSU	MARECHAL DUTRA	ACARI	44,42	26,68	60,05%	28/03/2011
13	R.G. DO NORTE	TRAIRI	TRAIRI	TANGARÁ	35,23	35,23	100,00%	11/03/2011
14	R.G. DO NORTE	PIRANHAS/ASSU	ESGUICHO	OURO BRANCO	27,94	12,95	46,35%	01/03/2011
15	R.G. DO NORTE	PIRANHAS/ASSU	CARNAÚBA	SÃO JOÃO DO SABUGI	25,71	8,22	31,97%	01/03/2011
16	R.G. DO NORTE	APODIMOSSORÓ	LUCRÉCIA	LUCRÉCIA	24,75	17,13	69,18%	14/03/2011
17	R.G. DO NORTE	PIRANHAS/ASSU	CRUZETA	CRUZETA	23,55	18,58	78,92%	01/04/2011
18	R.G. DO NORTE	POTENGI	CAMPO GRANDE	SÃO PAULO DO POTENGI	23,14	23,14	100,00%	28/02/2011
19	R.G. DO NORTE	APODIMOSSORÓ	RODEADOR	UMARIZAL	21,40	21,40	100,00%	01/03/2011
20	R.G. DO NORTE	IACU	JAPI II	SÃO JOSÉ DO CAMPESTRE	20,65	8,90	43,07%	30/11/2010
21	R.G. DO NORTE	TRAIRI	INHARÉ	SANTA CRUZ	17,60	12,90	73,29%	15/02/2011
22	R.G. DO NORTE	PIRANHAS/ASSU	BOQUEIRÃO DE ANGICOS	AFONSO BEZERRA	16,02	6,80	42,46%	01/03/2011
23	R.G. DO NORTE	PIRANHAS/ASSU	PATAXÓ	IPANGUAÇU	15,02	4,05	26,94%	02/03/2011
24	R.G. DO NORTE	PIRANHAS/ASSU	RIO DA PEDRA	SANTANA DO MATOS	13,60	7,20	52,94%	01/03/2011
25	R.G. DO NORTE	APODIMOSSORÓ	MARCELINO VIEIRA	MARCELINO VIEIRA	11,20	11,20	100,00%	24/03/2011
26	R.G. DO NORTE	BOQUEIRÃO	LAGOA DO BOQUEIRÃO	TOUROS	11,07	11,07	100,00%	17/03/2011
27	R.G. DO NORTE	DOCE	LAGOA DE EXTREMOZ	EXTREMOZ	11,02	11,02	100,00%	28/02/2011
28	R.G. DO NORTE	APODIMOSSORÓ	BONITO II	SÃO MIGUEL	10,87	6,60	60,78%	14/03/2011
29	R.G. DO NORTE	PIRANHAS/ASSU	DOURADO	CURRAIS NOVOS	10,32	1,97	19,12%	24/12/2010
30	R.G. DO NORTE	APODIMOSSORÓ	APANHA PEIXE	CARAÚBAS	10,00	SEM INFORMAÇÃO	SEM INFORMAÇÃO	-
31	R.G. DO NORTE	APODIMOSSORÓ	JESUS MARIA JOSÉ	TENENTE ANANIAS	9,64	5,82	60,42%	02/03/2011
32	R.G. DO NORTE	APODIMOSSORÓ	RIACHO DA CRUZ II	RIACHO DA CRUZ	9,60	8,48	88,30%	15/03/2011
33	R.G. DO NORTE	PIRANHAS/ASSU	CALDEIRÃO DE PARELHAS	PARELHAS	9,32	4,06	43,58%	01/03/2011
34	R.G. DO NORTE	APODIMOSSORÓ	FLECHAS	JOSÉ DA PENHA	8,95	5,25	58,62%	14/03/2011
35	R.G. DO NORTE	APODIMOSSORÓ	SANTO ANTÔNIO DAS CARAÚBAS	CARAÚBAS	8,54	3,76	44,06%	01/03/2011
36	R.G. DO NORTE	APODIMOSSORÓ	PASSAGEM	RODOLFO FERNANDES	8,27	3,10	37,46%	02/03/2011
37	R.G. DO NORTE	APODIMOSSORÓ	25 DE MARÇO	PAU DOS FERROS	8,18	SEM INFORMAÇÃO	SEM INFORMAÇÃO	-
38	R.G. DO NORTE	PIRANHAS/ASSU	BELDROEGA	PARAÚ	8,06	8,06	100,00%	02/03/2011
39	R.G. DO NORTE	APODIMOSSORÓ	TOURÃO	PATU	7,99	4,54	56,80%	01/03/2011
40	R.G. DO NORTE	PIRANHAS/ASSU	ZANGARELHAS	JARDIM DO SERDÓ	7,92	3,12	39,39%	24/12/2010
41	R.G. DO NORTE	APODIMOSSORÓ	MALHADA VERMELHA	SEVERIANO MELO	7,54	3,86	51,18%	14/03/2011
42	R.G. DO NORTE	APODIMOSSORÓ	SANTANA (GANGORRA)	RAFAEL FERNANDES	7,00	SEM INFORMAÇÃO	SEM INFORMAÇÃO	24/03/2011
43	R.G. DO NORTE	PIRANHAS/ASSU	ALECRIM	SANTANA DO MATOS	7,00	2,47	35,28%	24/11/2010
44	R.G. DO NORTE	APODIMOSSORÓ	MORCEGO	CAMPO GRANDE	6,71	5,88	87,71%	02/03/2011
45	R.G. DO NORTE	APODIMOSSORÓ	BREJO	OLHO-D'ÁGUA DO BORGES	6,45	2,67	41,40%	01/03/2011
46	R.G. DO NORTE	APODIMOSSORÓ	PILOES	PILOES	5,90	1,52	25,71%	15/03/2011
47	R.G. DO NORTE	PIRANHAS/ASSU	NOVO ANGICOS	ANGICOS	5,30	SEM INFORMAÇÃO	SEM INFORMAÇÃO	-
48	R.G. DO NORTE	APODIMOSSORÓ	ENCANTO	ENCANTO	5,19	5,19	100,00%	02/03/2011
49	R.G. DO NORTE	TRAIRI	SANTA CRUZ DO TRAIRI	SANTA CRUZ	5,16	5,16	100,00%	15/03/2011
50	R.G. DO NORTE	APODIMOSSORÓ	ARAPUÁ	LUIS GOMES	4,30	2,06	47,84%	14/03/2011
51	R.G. DO NORTE	APODIMOSSORÓ	CURRAIS	ITAU	4,02	1,16	28,83%	14/03/2011
52	R.G. DO NORTE	PIRANHAS/ASSU	TOTORÓ	CURRAIS NOVOS	3,95	SEM INFORMAÇÃO	SEM INFORMAÇÃO	-
53	R.G. DO NORTE	APODIMOSSORÓ	TESOURA	FRANCISCO DANTAS	3,90	1,82	46,71%	15/03/2011
54	R.G. DO NORTE	PIRANHAS/ASSU	CURRAIS NOVOS	CURRAIS NOVOS	3,82	1,11	29,06%	24/12/2010
55	R.G. DO NORTE	APODIMOSSORÓ	CORREDOR	ANTONIO MARTINS	3,71	1,69	45,70%	14/03/2011
56	R.G. DO NORTE	PIRANHAS/ASSU	MUNDO NOVO	CAICÓ	3,60	2,88	80,02%	31/03/2011
57	R.G. DO NORTE	APODIMOSSORÓ	UMARIZAL	UMARIZAL	3,10	0,52	16,93%	15/03/2011
58	R.G. DO NORTE	APODIMOSSORÓ	SOSSEGO	RODOLFO FERNANDES	2,33	1,18	50,49%	15/03/2011
<b>TOTAL</b>					<b>4.474,72</b>	<b>3.444,91</b>	<b>77,58%<sup>1</sup></b>	
FONTE DOS DADOS: SEMARH-RN, DNOCS							Data de Atualização: 01/04/2011	
<b>Legenda</b>								
Reservatório vertendo								
Número de Reservatórios Vertendo: 9								
<sup>1</sup> Percentual sobre a capacidade total dos reservatórios que possuem informações atualizadas.								



ITEM	ESTADO	BACIA	RESERVATÓRIO	MUNICÍPIO	CAPACIDADE (hm³)	VOLUME (hm³)	VOLUME (%)	DATA DA INFORMAÇÃO
1	SERGIPE	SERGIPE	JACARECICA II	MALHADOR	30,39	SEM INFORMAÇÃO	SEM INFORMAÇÃO	-
2	SERGIPE	SERGIPE	GOV. JOÃO ALVES FILHO	ITABAIANA	16,50	SEM INFORMAÇÃO	SEM INFORMAÇÃO	-
3	SERGIPE	PIAUI	GOV. DIONÍSIO MACHADO	LAGARTO	15,00	SEM INFORMAÇÃO	SEM INFORMAÇÃO	-
4	SERGIPE	SÃO FRANCISCO	TRÊS BARRAS	GRACCHO CARDOSO	7,98	SEM INFORMAÇÃO	SEM INFORMAÇÃO	-
5	SERGIPE	SERGIPE	JACARECICA I	ITABAIANA	4,70	SEM INFORMAÇÃO	SEM INFORMAÇÃO	-
6	SERGIPE	RIO REAL	JABIBERI	TOBIAS BARRETO	4,30	SEM INFORMAÇÃO	SEM INFORMAÇÃO	-
7	SERGIPE	SÃO FRANCISCO	COMPORTA PRÓPRIA	PRÓPRIA	3,00	SEM INFORMAÇÃO	SEM INFORMAÇÃO	-
8	SERGIPE	SERGIPE	ITABAIANA	ITABAIANA	2,71	SEM INFORMAÇÃO	SEM INFORMAÇÃO	-
9	SERGIPE	SÃO FRANCISCO	ALGODOEIRO	N. S. DA GLÓRIA	1,86	SEM INFORMAÇÃO	SEM INFORMAÇÃO	-
10	SERGIPE	SÃO FRANCISCO	LAGOA DO RANCHO	PORTO DA FOLHA	1,61	SEM INFORMAÇÃO	SEM INFORMAÇÃO	-
11	SERGIPE	VAZA BARRIS	ALAGADIÇO	FREI PAULO	1,06	SEM INFORMAÇÃO	SEM INFORMAÇÃO	-
12	SERGIPE	JAPARATUBA	CUMBE	CUMBE	0,99	SEM INFORMAÇÃO	SEM INFORMAÇÃO	-
13	SERGIPE	SERGIPE	RIBEIRÓPOLIS	RIBEIRÓPOLIS	0,92	SEM INFORMAÇÃO	SEM INFORMAÇÃO	-
14	SERGIPE	VAZA BARRIS	COITÉ	FREI PAULO	0,82	SEM INFORMAÇÃO	SEM INFORMAÇÃO	-
15	SERGIPE	SERGIPE	CARIRA	CARIRA	0,82	SEM INFORMAÇÃO	SEM INFORMAÇÃO	-
16	SERGIPE	SERGIPE	GLÓRIA	N. S. DA GLÓRIA	0,58	SEM INFORMAÇÃO	SEM INFORMAÇÃO	-
17	SERGIPE	SERGIPE	JOÃO FERREIRA	RIBEIRÓPOLIS	0,26	SEM INFORMAÇÃO	SEM INFORMAÇÃO	-
<b>TOTAL</b>					93,51			

Legenda

Reservatório vertendo

Número de Reservatórios Vertendo: 0

FONTE DOS DADOS: DNOCS

Data da Atualização:

01/04/2011