

Reservatório Tremedal

Alocação de Água 2016-2017

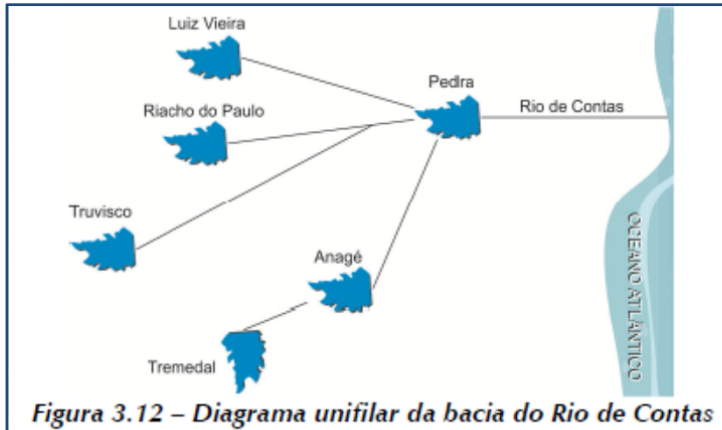
Tremedal - BA
01/06/2016



Pauta da Reunião

- I. Situação do reservatório e dos usos dos recursos hídricos
- II. Regras de uso da água
- III. Ações para efetivar as regras de uso da água
- IV. Comissão de Monitoramento
- V. Termo de Alocação de Água – 2016/2017

I. Situação do reservatório e dos usos dos recursos hídricos



ABASTECIMENTO
PÚBLICO
SAA Tremedal

USOS ENTORNO
Irrigação
Dessedentação animal
Piscicultura

I. Situação do reservatório e dos usos dos recursos hídricos

Dados do Reservatório	Volume (hm ³)	Cota (m)	% vol útil
Volume total hm ³	23,751	392,00	100%
Volume crítico	5,453	383,00	23%
Volume mínimo	0,710	376,42	3%

Garantias (g%) x Vazões regularizadas (l/s)				
g = 70%	g = 80%	g = 90%	g = 95%	g = 99%
703	596	463	340	267

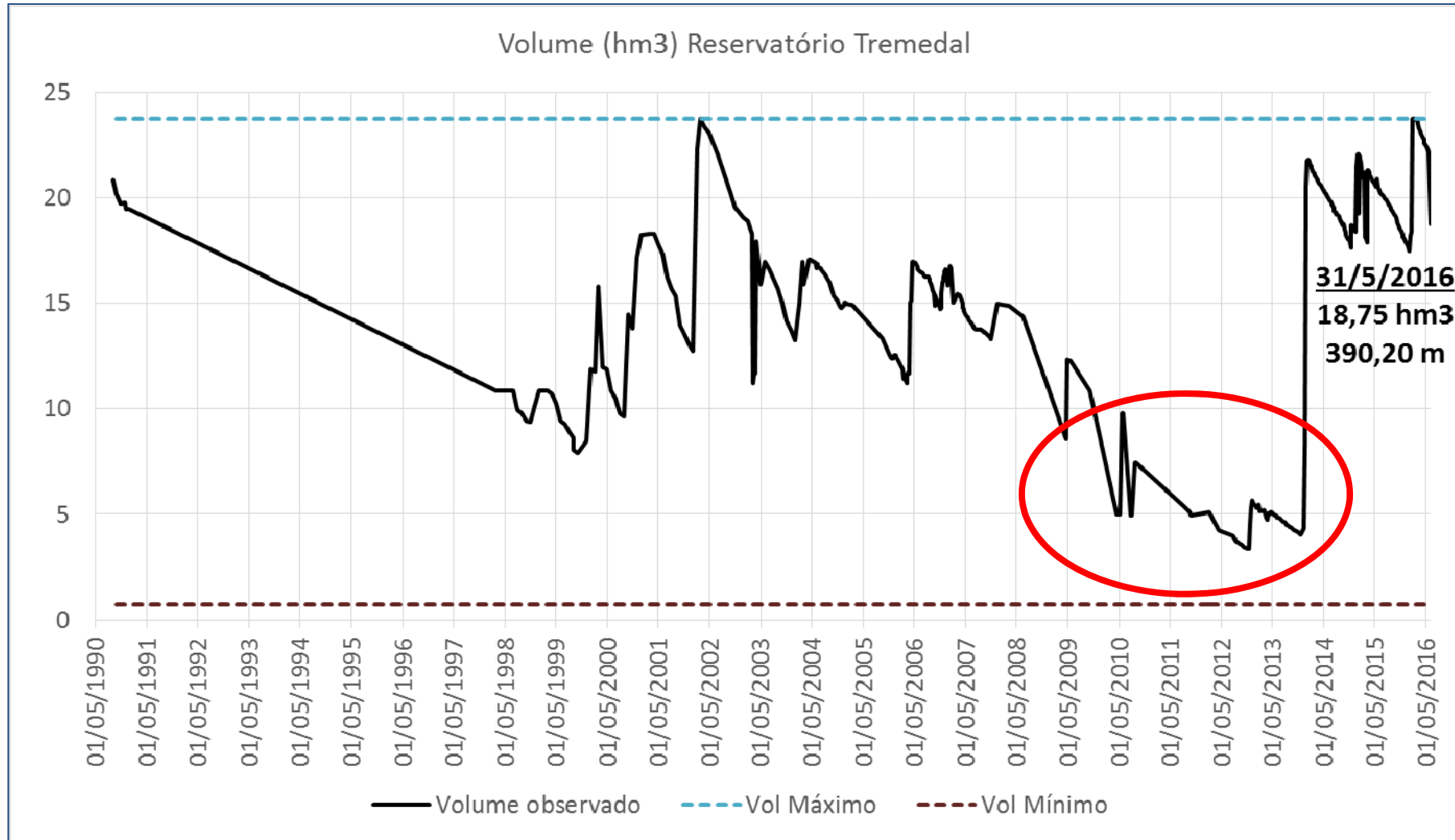
Estações/mês		% Volume afluente anual
Chuvas	nov	7,8%
	dez	33,1%
	jan	56,4%
	fev	72,9%
	mar	84,4%
	abr	93,0%
Estiagem	mai	96,1%
	jun	97,1%
	jul	97,6%
	ago	97,9%
	set	98,2%
	out	100,0%

EVAPORAÇÃO NA SUPERFÍCIE LÍQUIDA (mm)												
JAN	FEV	MAR	ABR	MAI	JUN	JUL	AGO	SET	OUT	NOV	DEZ	ANUAL
143	140	134	117	125	117	129	166	173	174	132	116	1.667

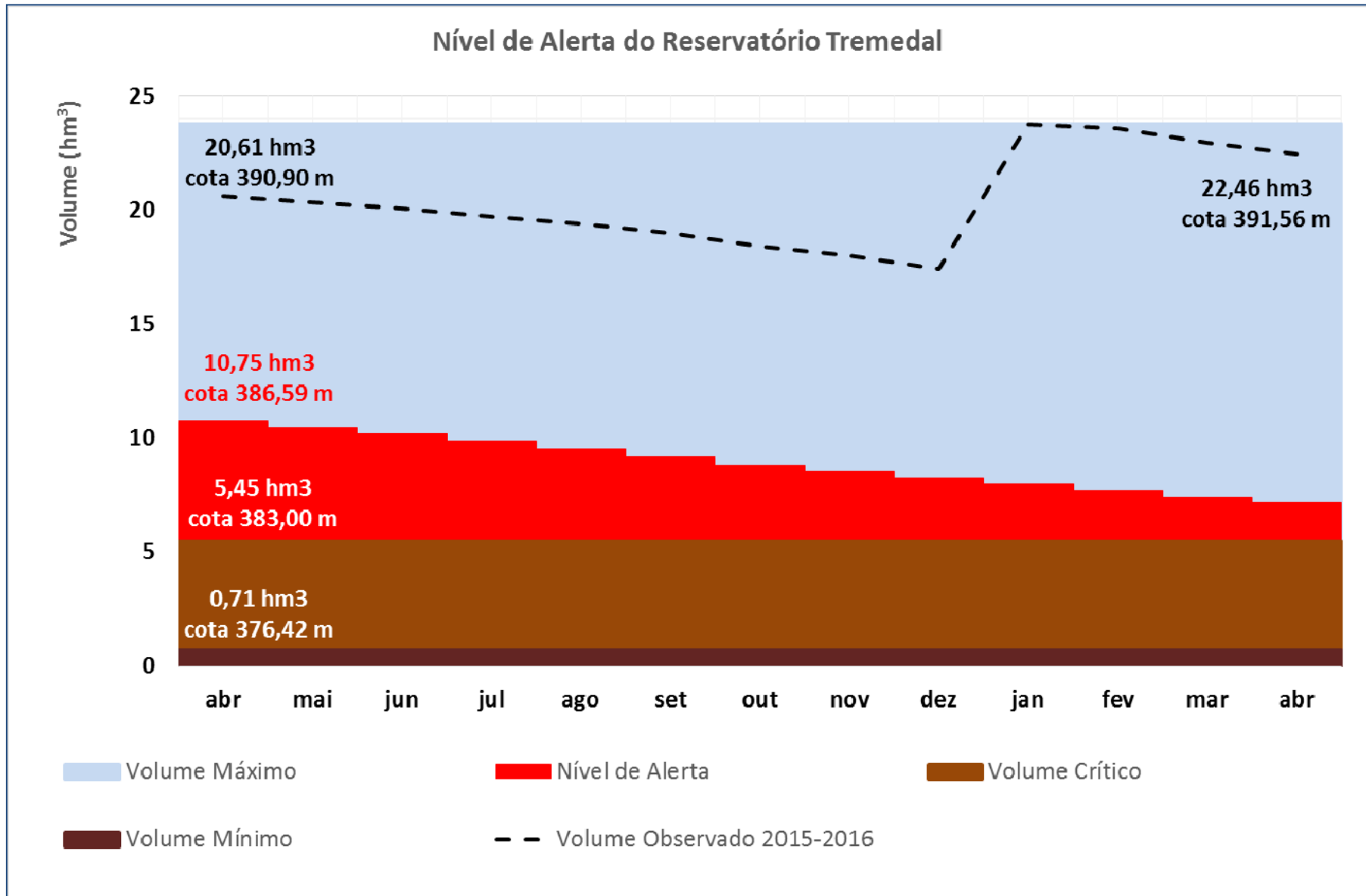
I. Situação do reservatório e dos usos dos recursos hídricos

Usos/Demandas (l/s)	Média
Abastecimento humano no lago	10
Usos difusos no entorno	30
TOTAL	40

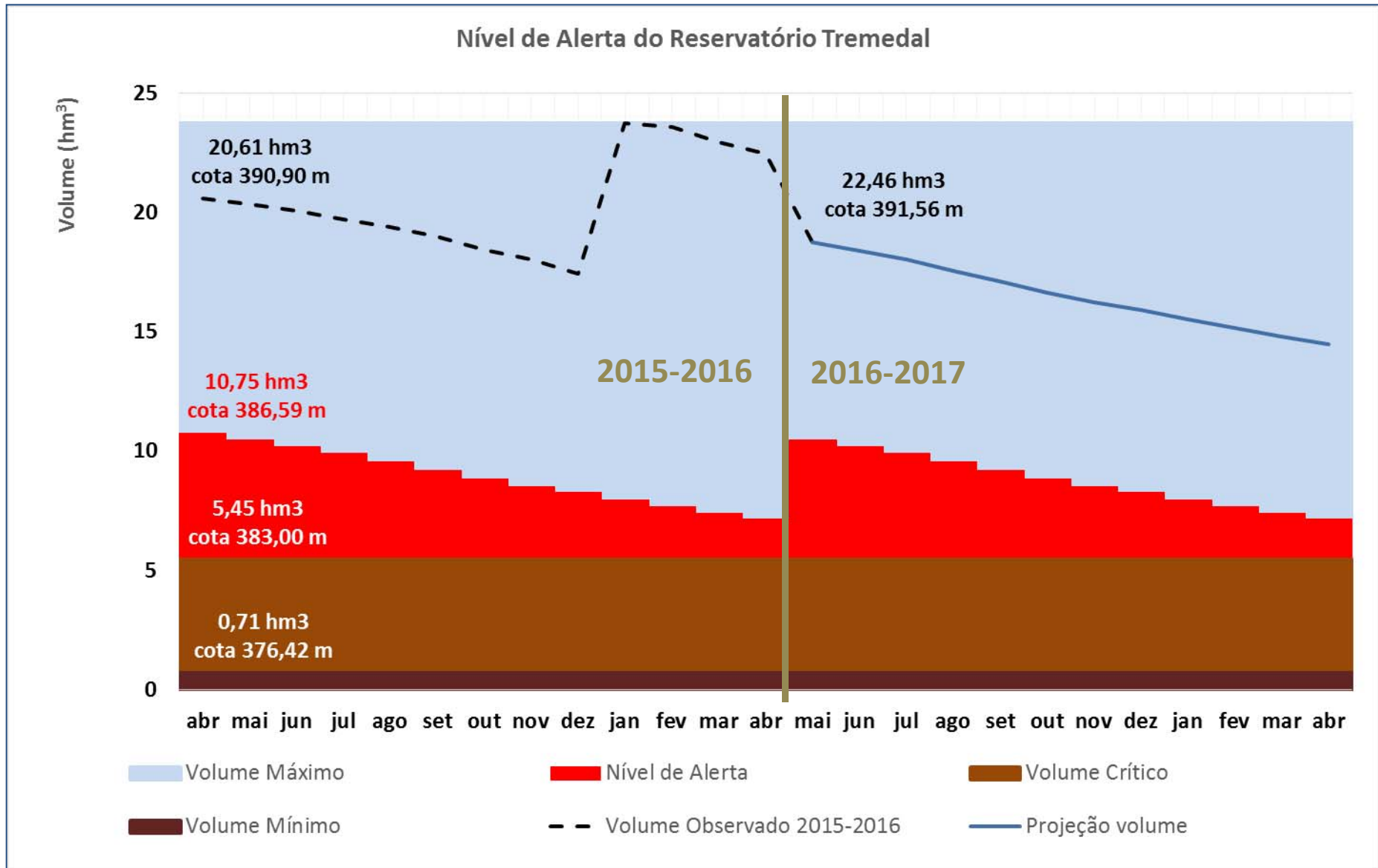
I. Situação do reservatório e dos usos dos recursos hídricos



II. Regras de uso da água



II. Regras de uso da água



COMAR – Coordenação de Marcos Regulatórios e Alocação de Água

comar@ana.gov.br | (+55) (61) 2109–5566

www.ana.gov.br



www.twitter.com/anagovbr

The Facebook logo, consisting of the word "facebook" in white lowercase letters on a dark blue rectangular background.

www.facebook.com/anagovbr

The YouTube logo, with the word "You" in black and "Tube" in white on a red rounded rectangle.

www.youtube.com/anagovbr